

**Ausfertigungsvermerk:**  
Es wird bestätigt, dass der Inhalt der Flächennutzungsplanänderung mit den hierzu ergangenen Beschlüssen der Stadtverordnetenversammlung übereinstimmt und dass die für die Rechtswirksamkeit maßgebenden Verfahrensvorschriften eingehalten worden sind.

Lauterbach, den \_\_\_\_\_

\_\_\_\_\_  
Bürgermeister

**Genehmigungsvermerk:**

**Rechtskraftvermerk:**  
Die Genehmigung der Flächennutzungsplanänderung wurde gem. § 6 Abs. 5 BauGB ortsüblich am \_\_\_\_\_ bekannt gemacht. Damit wird die Flächennutzungsplanänderung wirksam.


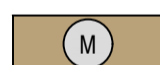


Lauterbach, den \_\_\_\_\_

\_\_\_\_\_  
Bürgermeister



**Legende:**

**Planzeichen**


**Art der baulichen Nutzung**

-  Wohnbauflächen
-  Gemischte Bauflächen
-  Gewerbliche Bauflächen geplant
-  Gemischte Bauflächen geplant

**Flächen für Versorgungsanlagen, für die Abfallentsorgung und Abwasserbeseitigung sowie für Ablagerungen; Anlagen, Einrichtungen und sonstige Maßnahmen, die dem Klimawandel entgegenwirken**

-  Flächen für Versorgungsanlagen, für die Abfallentsorgung und Abwasserbeseitigung sowie für Ablagerungen; Zweckbestimmung:
-  Abwasser (Regenrückhaltebecken)

**Planungen, Nutzungsregelungen, Maßnahmen und Flächen für Maßnahmen zum Schutz, zur Pflege und zur Entwicklung von Boden, Natur und Landschaft**

-  Umgrenzung von Flächen für Maßnahmen zum Schutz, zur Pflege und Entwicklung von Boden, Natur und Landschaft

**Grünflächen**

-  Öffentliche Grünflächen

**Flächen für die Landwirtschaft und Wald**

-  Grünland

**Sonstige Planzeichen**

-  Grenze des räumlichen Geltungsbereiches der Flächennutzungsplanänderung

**Rechtsgrundlagen**

Baugesetzbuch (BauGB) i.d.F. der Bekanntmachung vom 03.11.2017 (BGBl. I S. 3634), zuletzt geändert durch Artikel 6 des Gesetzes vom 27.03.2020 (BGBl. I S. 587),  
BauNutzungsverordnung (BauNVO) i.d.F. der Bekanntmachung vom 21.11.2017 (BGBl. I S. 3786),  
Planzeichenverordnung 1990 (PlanzV 90) i.d.F. der Bekanntmachung vom 18.12.1990 (BGBl. I 1991 S. 58),  
zuletzt geändert durch Artikel 3 des Gesetzes vom 04.05.2017 (BGBl. I S. 1057).

**Verfahrensvermerke**

- Der Aufstellungsbeschluss gem. § 2 Abs. 1 BauGB wurde durch die Stadtverordnetenversammlung gefasst am \_\_\_\_\_
- Der Aufstellungsbeschluss gem. § 2 Abs. 1 Satz 2 BauGB wurde ortsüblich bekanntgemacht am \_\_\_\_\_
- Die Öffentlichkeitsbeteiligung gem. § 3 Abs. 1 BauGB wurde ortsüblich bekanntgemacht am \_\_\_\_\_
- Die Öffentlichkeitsbeteiligung gem. § 3 Abs. 1 BauGB erfolgte in der Zeit vom \_\_\_\_\_ bis einschließlich \_\_\_\_\_
- Die Öffentlichkeitsbeteiligung gem. § 3 Abs. 2 BauGB wurde ortsüblich bekanntgemacht am \_\_\_\_\_
- Die Öffentlichkeitsbeteiligung gem. § 3 Abs. 2 BauGB erfolgte in der Zeit vom \_\_\_\_\_ bis einschließlich \_\_\_\_\_
- Der Feststellungsbeschluss gem. § 6 Abs. 6 BauGB erfolgte durch die Stadtverordnetenversammlung am \_\_\_\_\_
- Die Bekanntmachungen erfolgten im \_\_\_\_\_

Übersichtskarte (Maßstab 1 : 25.000)



Kartendaten: © OpenStreetMap-Mitwirkende, SRTM | Kartendarstellung: © OpenTopoMap (CC-BY-SA)

Planungsbüro Fischer, im Nordpark 1, 35435 Wetzlar, Tel. 0641 98441 22, Fax. 0641 98441 155

Stand: 16.05.2019  
10.10.2019  
27.05.2020

Bearbeiter: Licher  
CAD: Wellstein

Maßstab: 1 : 5.000

Stadt Lauterbach, Kernstadt  
Änderung des Flächennutzungsplanes im Bereich des Bebauungsplanes "Im Kleinfeldchen / Eichwiesen"  
Entwurf