

Legende

Überflutungsflächen / -tiefen (Starkregen)

- 0,03 - 0,05 m
- 0,05 - 0,10 m
- 0,10 - 0,25 m
- 0,25 - 0,50 m
- > 0,50 m
- Gesetzliches Überschwemmungsgebiet HQ100 (festgesetzt)
- Gesetzliches Überschwemmungsgebiet HQ100 (ungeprüft)


Grenzen

- Stadtgrenze
- Einzugsgebiete Lauterbach
- Fließgewässer


0 100 250 Meter

Datengrundlage: Hessische Verwaltung für Bodenmanagement und Geoinformation
 Gefördert durch das Hessische Ministerium für Umwelt, Klimaschutz, Landwirtschaft und Verbraucherschutz (HMUKLV) aus dem Landesprogramm zur „Förderung von kommunalen Klimaschutz- und Klimaanpassungsprojekten sowie von kommunalen Informationsinitiativen“

Auftraggeber:
Magistrat der Kreisstadt Lauterbach
 Marktplatz 14
 36341 Lauterbach



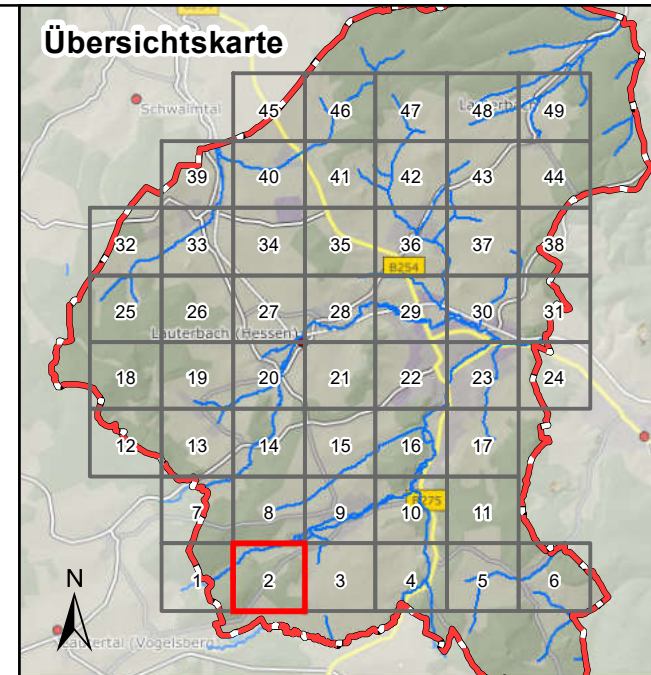
Bearbeiter:
 Ruiz Rodriguez + Zeisler + Blank, GbR
 Ingenieurgemeinschaft für
 Wasserbau und Wasserwirtschaft
 Mühlhohle 2, 65205 Wiesbaden-Erbenheim



Projekt:
**Starkregengefahrenkarten
 für die Kreisstadt Lauterbach**

Plandarstellung:
**Starkregengefahrenkarten
 RADOLAN**

Maßstab: 1 : 5.000	Datum: April 2023	Blattschnitt: 1
-----------------------	----------------------	--------------------





Legende

Überflutungsflächen / -tiefen (Starkregen)

-  0,03 - 0,05 m
-  0,05 - 0,10 m
-  0,10 - 0,25 m
-  0,25 - 0,50 m
-  > 0,50 m
-  Gesetzliches Überschwemmungsgebiet HQ100 (festgesetzt)
-  Gesetzliches Überschwemmungsgebiet HQ100 (ungeprüft)

Grenzen

-  Stadtgrenze
-  Einzugsgebiete Lauterbach
-  Fließgewässer

0 100 250 Meter

Datengrundlage: Hessische Verwaltung für Bodenmanagement und Geoinformation

Gefördert durch das Hessische Ministerium für Umwelt, Klimaschutz, Landwirtschaft und Verbraucherschutz (HMUKLV) aus dem Landesprogramm zur „Förderung von kommunalen Klimaschutz- und Klimaanpassungsprojekten sowie von kommunalen Informationsinitiativen“

Auftraggeber:
Magistrat der Kreisstadt Lauterbach
 Marktplatz 14
 36341 Lauterbach



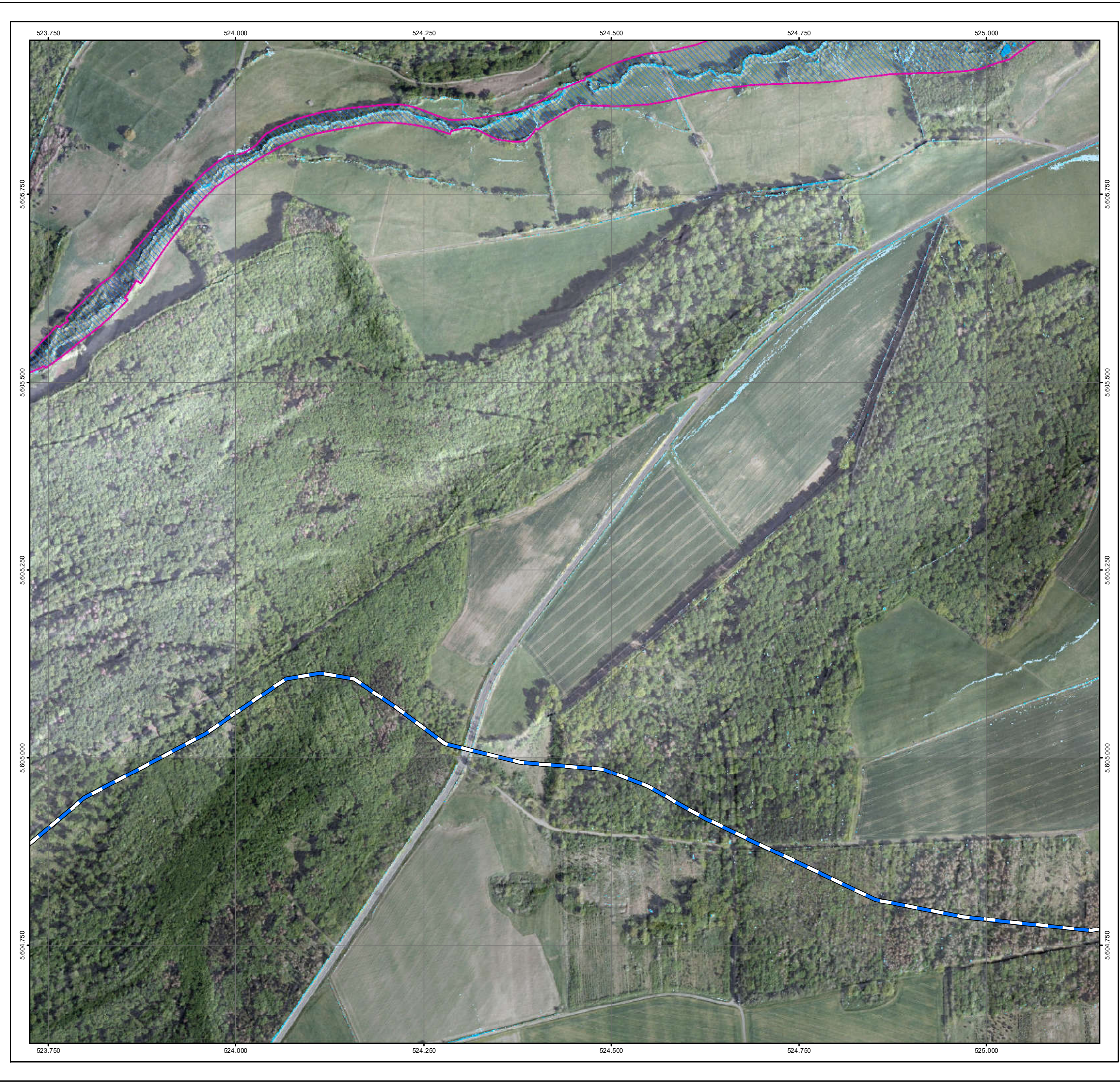
Bearbeiter:
 Ruiz Rodriguez + Zeisler + Blank, GbR
 Ingenieurgemeinschaft für
 Wasserbau und Wasserwirtschaft
 Mühlhohle 2, 65205 Wiesbaden-Erbenheim

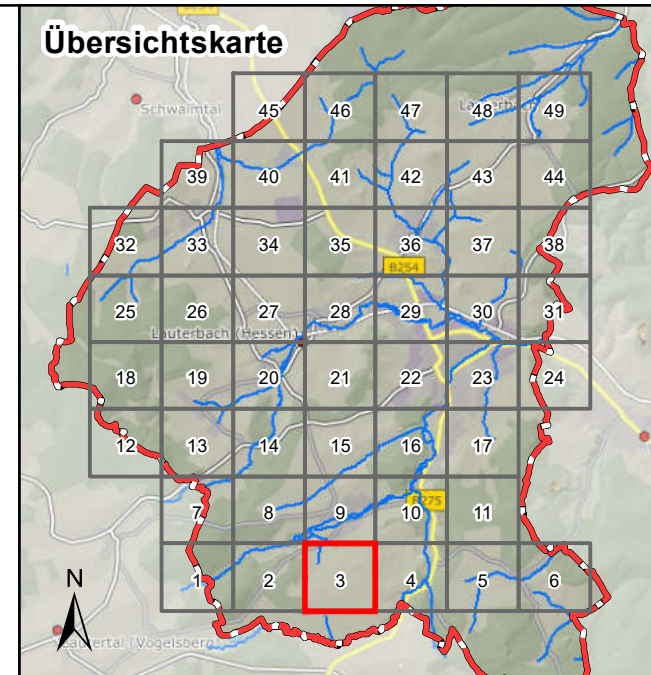


Projekt:
**Starkregengefahrenkarten
 für die Kreisstadt Lauterbach**

Plandarstellung:
**Starkregengefahrenkarten
 RADOLAN**






Maßstab: 1 : 5.000	Datum: April 2023	Blattschnitt: 2
-----------------------	----------------------	--------------------








Legende

Überflutungsflächen / -tiefen (Starkregen)

-  0,03 - 0,05 m
-  0,05 - 0,10 m
-  0,10 - 0,25 m
-  0,25 - 0,50 m
-  > 0,50 m

Grenzen

-  Stadtgrenze
-  Einzugsgebiete Lauterbach
-  Fließgewässer

Datengrundlage: Hessische Verwaltung für Bodenmanagement und Geoinformation

Gefördert durch das Hessische Ministerium für Umwelt, Klimaschutz, Landwirtschaft und Verbraucherschutz (HMUKLV) aus dem Landesprogramm zur „Förderung von kommunalen Klimaschutz- und Klimaanpassungsprojekten sowie von kommunalen Informationsinitiativen“

Auftraggeber:
Magistrat der Kreisstadt Lauterbach
 Marktplatz 14
 36341 Lauterbach



Bearbeiter:
 Ruiz Rodriguez + Zeisler + Blank, GbR
 Ingenieurgemeinschaft für
 Wasserbau und Wasserwirtschaft
 Mühlhohle 2, 65205 Wiesbaden-Erbenheim

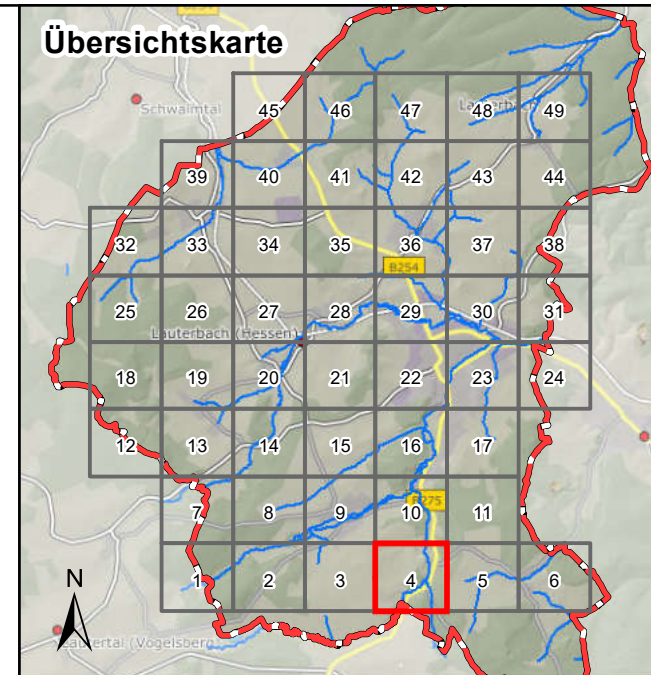


Projekt:
**Starkregengefahrenkarten
 für die Kreisstadt Lauterbach**

Plandarstellung:
**Starkregengefahrenkarten
 RADOLAN**

Maßstab: 1 : 5.000	Datum: April 2023	Blattschnitt: 3
-----------------------	----------------------	--------------------







Legende

Überflutungsflächen / -tiefen (Starkregen)

-  0,03 - 0,05 m
-  0,05 - 0,10 m
-  0,10 - 0,25 m
-  0,25 - 0,50 m
-  > 0,50 m

Gesetzliches Überschwemmungsgebiet HQ100 (festgesetzt)
 Gesetzliches Überschwemmungsgebiet HQ100 (festgesetzt)
 Gesetzliches Überschwemmungsgebiet HQ100 (ungeprüft)

Grenzen

-  Stadtgrenze
-  Einzugsgebiete Lauterbach
-  Fließgewässer

0 100 250 Meter

Datengrundlage: Hessische Verwaltung für Bodenmanagement und Geoinformation
 Gefördert durch das Hessische Ministerium für Umwelt, Klimaschutz, Landwirtschaft und Verbraucherschutz (HMUKLV) aus dem Landesprogramm zur „Förderung von kommunalen Klimaschutz- und Klimaanpassungsprojekten sowie von kommunalen Informationsinitiativen“

Auftraggeber:
Magistrat der Kreisstadt Lauterbach
 Marktplatz 14
 36341 Lauterbach



Bearbeiter:
 Ruiz Rodriguez + Zeisler + Blank, GbR
 Ingenieurgemeinschaft für
 Wasserbau und Wasserwirtschaft
 Mühlhohle 2, 65205 Wiesbaden-Erbenheim

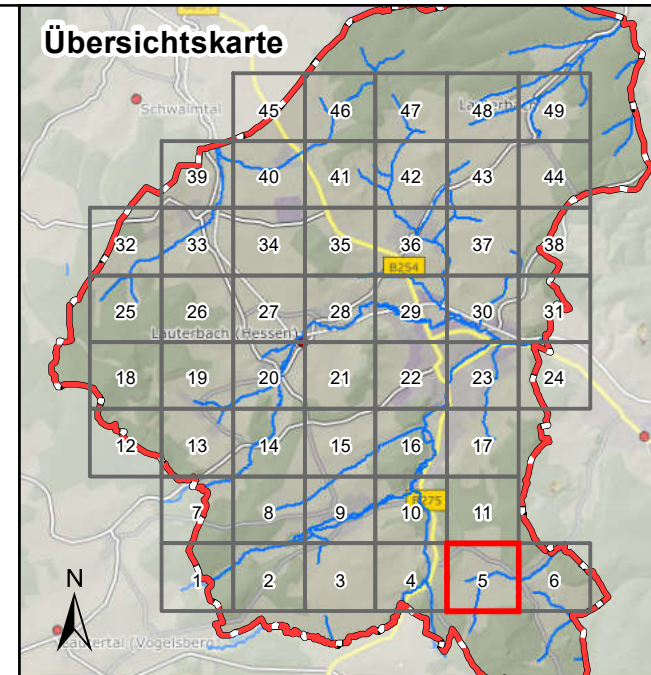


Projekt:
**Starkregengefahrenkarten
 für die Kreisstadt Lauterbach**

Plandarstellung:
**Starkregengefahrenkarten
 RADOLAN**






Maßstab: 1 : 5.000	Datum: April 2023	Blattschnitt: 4
-----------------------	----------------------	--------------------









Legende


Überflutungsflächen / -tiefen (Starkregen)

-  0,03 - 0,05 m
-  0,05 - 0,10 m
-  0,10 - 0,25 m
-  0,25 - 0,50 m
-  > 0,50 m

Grenzen

-  Stadtgrenze
-  Einzugsgebiete Lauterbach
-  Fließgewässer

 Gesetzliches Überschwemmungsgebiet HQ100 (festgesetzt)

 Gesetzliches Überschwemmungsgebiet HQ100 (ungeprüft)

0 100 250 Meter

Datengrundlage: Hessische Verwaltung für Bodenmanagement und Geoinformation

Gefördert durch das Hessische Ministerium für Umwelt, Klimaschutz, Landwirtschaft und Verbraucherschutz (HMUKLV) aus dem Landesprogramm zur „Förderung von kommunalen Klimaschutz- und Klimaanpassungsprojekten sowie von kommunalen Informationsinitiativen“

Auftraggeber:
Magistrat der Kreisstadt Lauterbach
 Marktplatz 14
 36341 Lauterbach



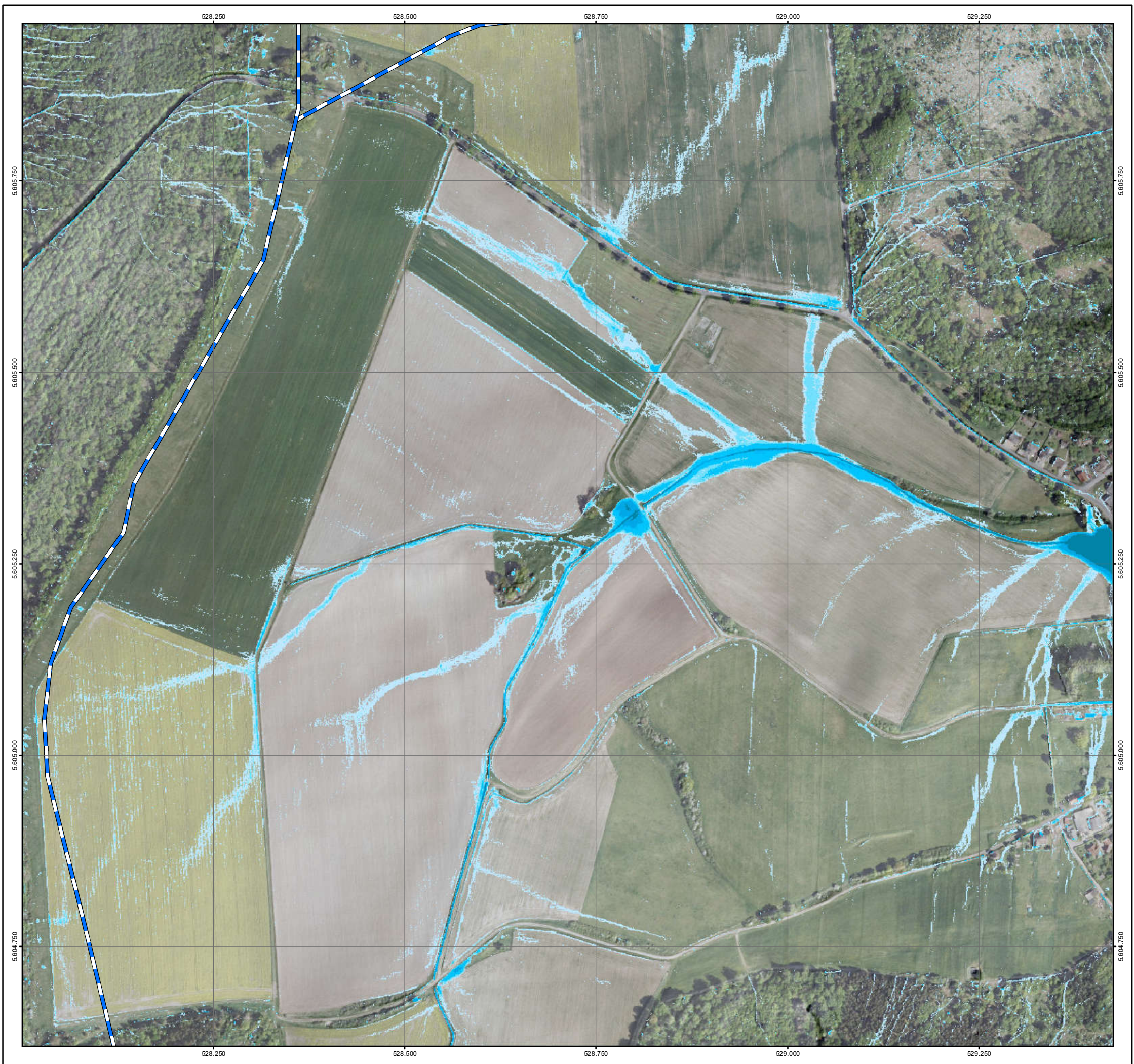
Bearbeiter:
 Ruiz Rodriguez + Zeisler + Blank, GbR
 Ingenieurgemeinschaft für
 Wasserbau und Wasserwirtschaft
 Mühlhohle 2, 65205 Wiesbaden-Erbenheim

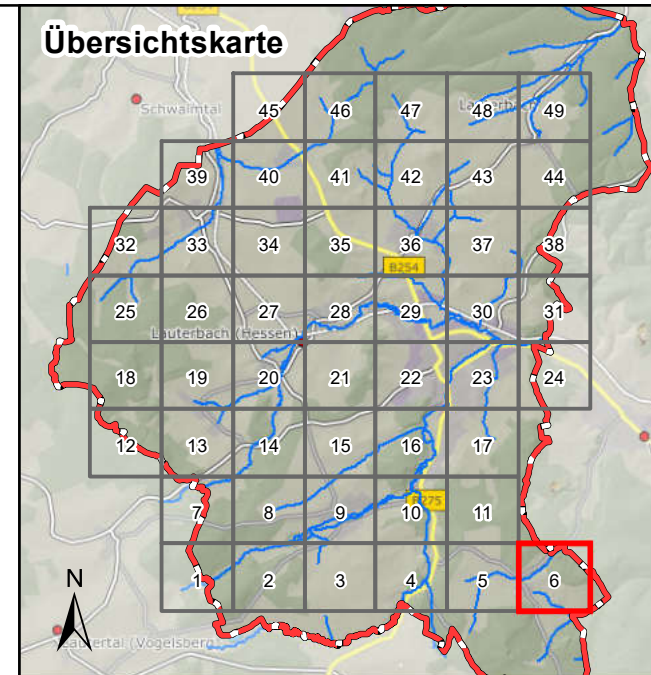


Projekt:
**Starkregengefahrenkarten
 für die Kreisstadt Lauterbach**

Plandarstellung:
**Starkregengefahrenkarten
 RADOLAN**

Maßstab: 1 : 5.000	Datum: April 2023	Blattschnitt: 5
-----------------------	----------------------	--------------------





Legende

Überflutungsflächen / -tiefen (Starkregen)

-  0,03 - 0,05 m
-  0,05 - 0,10 m
-  0,10 - 0,25 m
-  0,25 - 0,50 m
-  > 0,50 m

Grenzen

-  Stadtgrenze
-  Einzugsgebiete Lauterbach
-  Fließgewässer

Datengrundlage: Hessische Verwaltung für Bodenmanagement und Geoinformation
 Gefördert durch das Hessische Ministerium für Umwelt, Klimaschutz, Landwirtschaft und Verbraucherschutz (HMUKLV) aus dem Landesprogramm zur „Förderung von kommunalen Klimaschutz- und Klimaanpassungsprojekten sowie von kommunalen Informationsinitiativen“

Auftraggeber:
Magistrat der Kreisstadt Lauterbach
 Marktplatz 14
 36341 Lauterbach



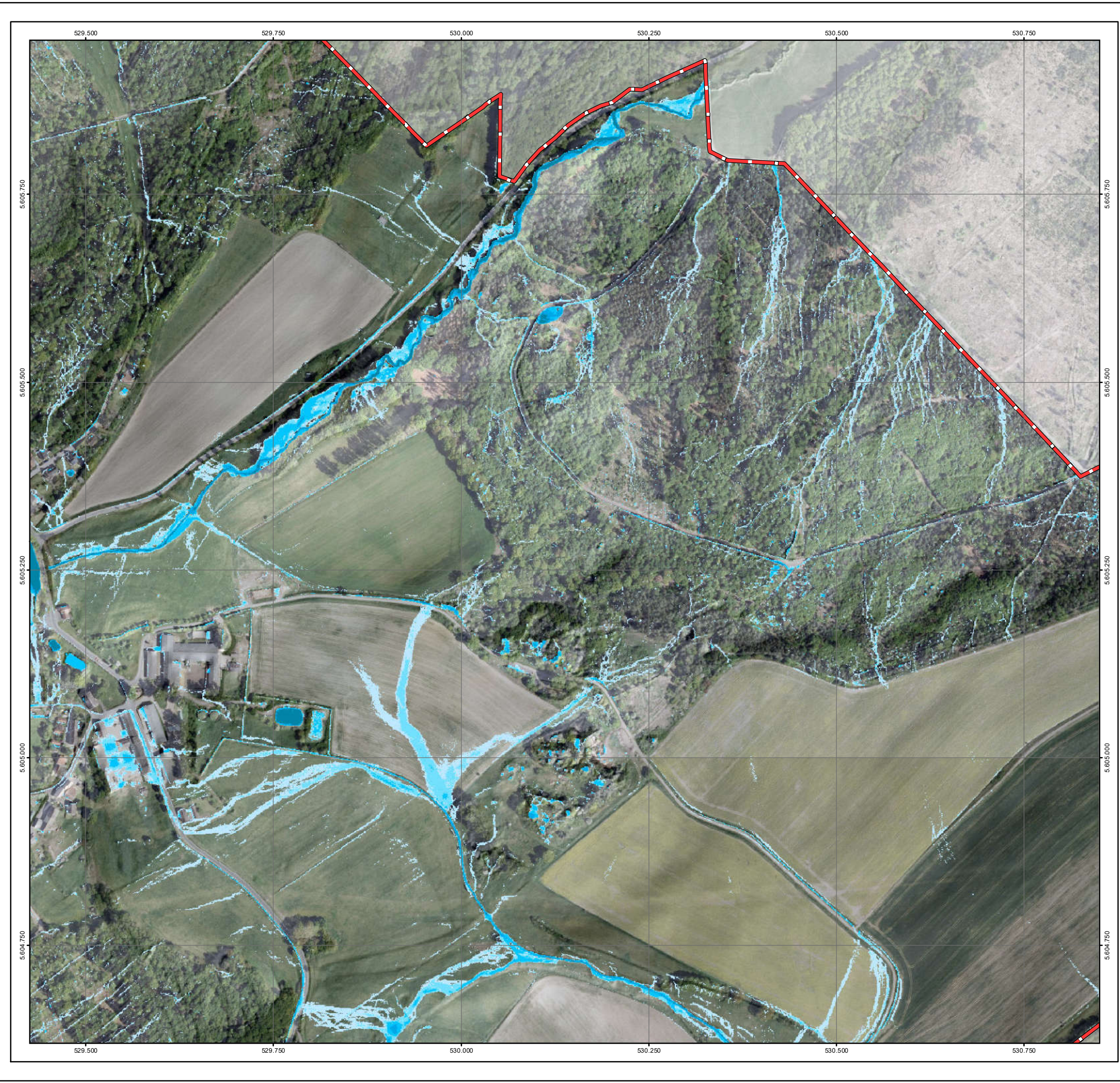
Bearbeiter:
 Ruiz Rodriguez + Zeisler + Blank, GbR
 Ingenieurgemeinschaft für
 Wasserbau und Wasserwirtschaft
 Mühlhohle 2, 65205 Wiesbaden-Erbenheim

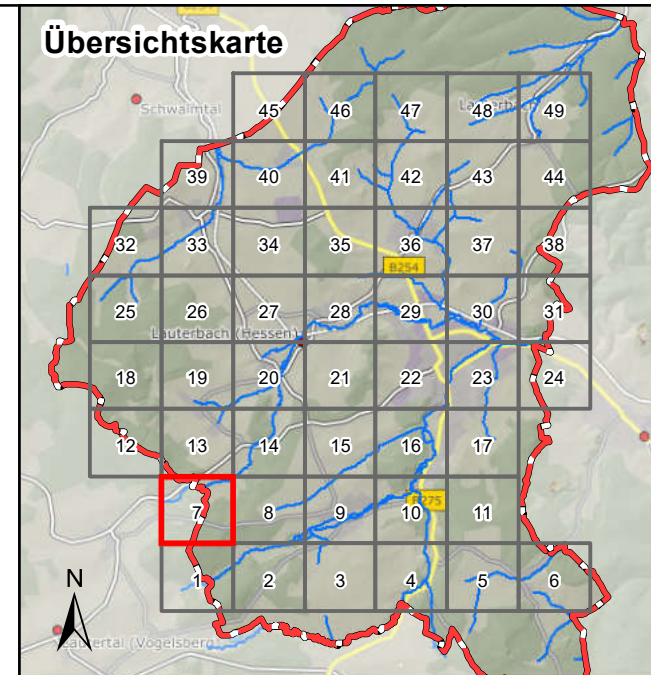
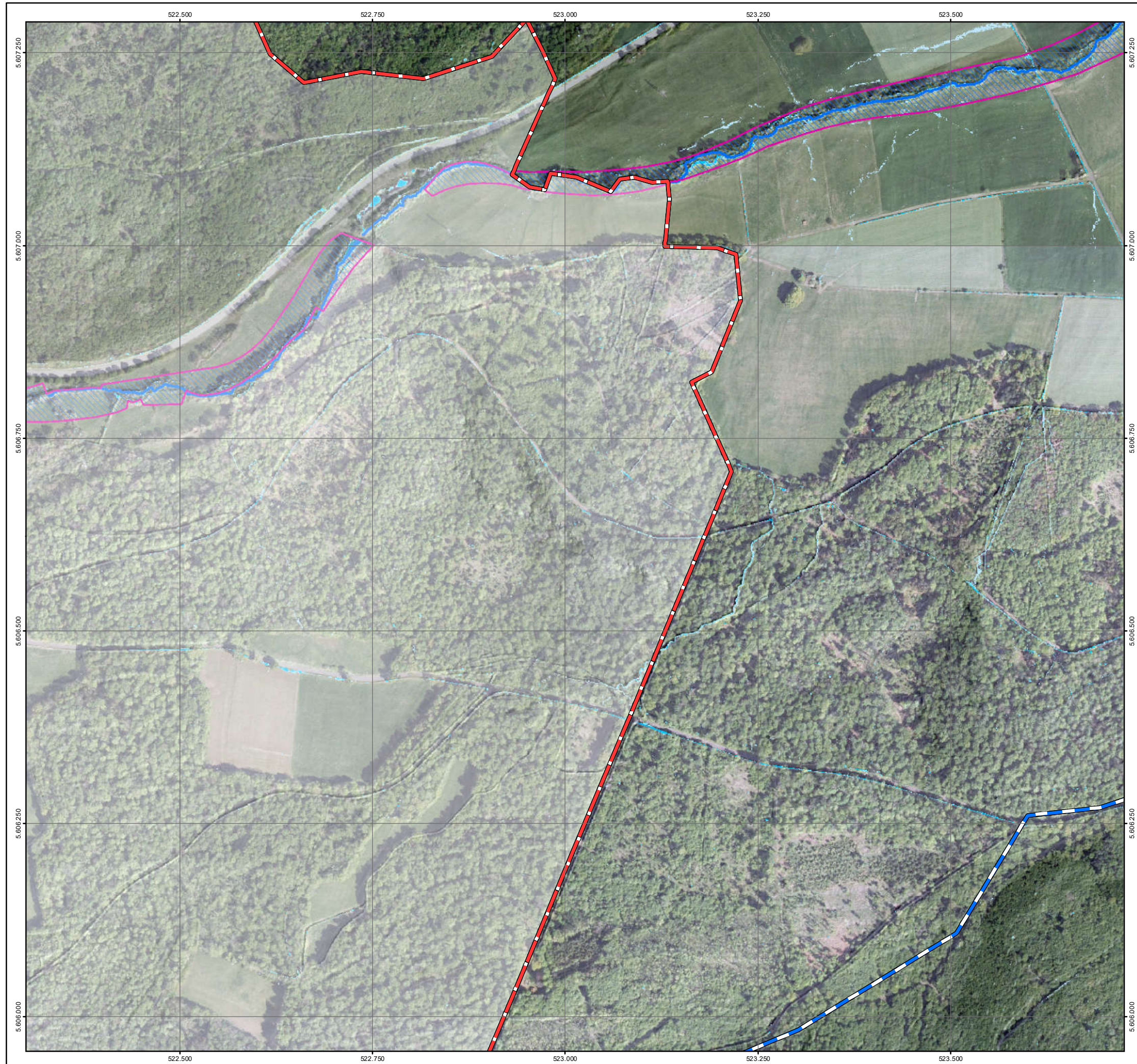


Projekt:
**Starkregengefahrenkarten
 für die Kreisstadt Lauterbach**

Plandarstellung:
**Starkregengefahrenkarten
 RADOLAN**

Maßstab: 1 : 5.000	Datum: April 2023	Blattschnitt: 6
-----------------------	----------------------	--------------------





Legende

Überflutungsflächen / -tiefen (Starkregen)

- 0,03 - 0,05 m
- 0,05 - 0,10 m
- 0,10 - 0,25 m
- 0,25 - 0,50 m
- > 0,50 m
- Gesetzliches Überschwemmungsgebiet HQ100 (festgesetzt)
- Gesetzliches Überschwemmungsgebiet HQ100 (ungeprüft)

Grenzen

- Stadtgrenze
- Einzugsgebiete Lauterbach
- Fließgewässer

0 100 250 Meter

Datengrundlage: Hessische Verwaltung für Bodenmanagement und Geoinformation
 Gefördert durch das Hessische Ministerium für Umwelt, Klimaschutz, Landwirtschaft und Verbraucherschutz (HMUKLV) aus dem Landesprogramm zur „Förderung von kommunalen Klimaschutz- und Klimaanpassungsprojekten sowie von kommunalen Informationsinitiativen“

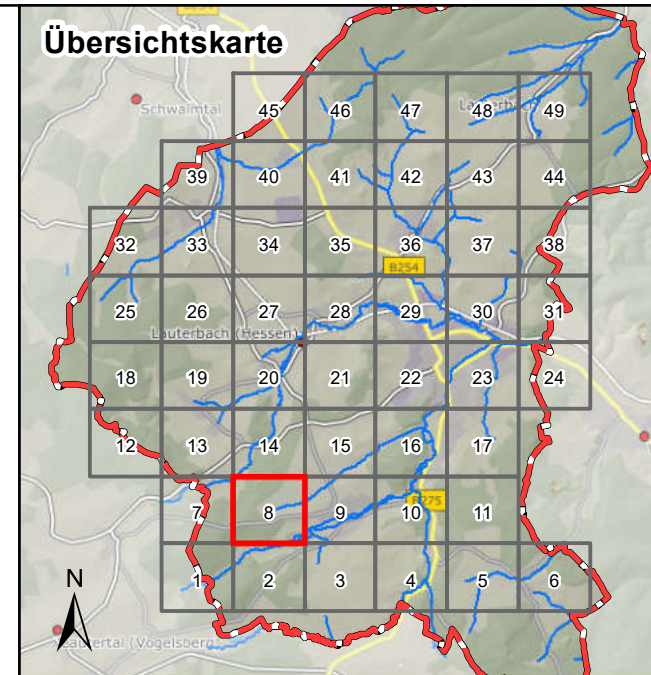
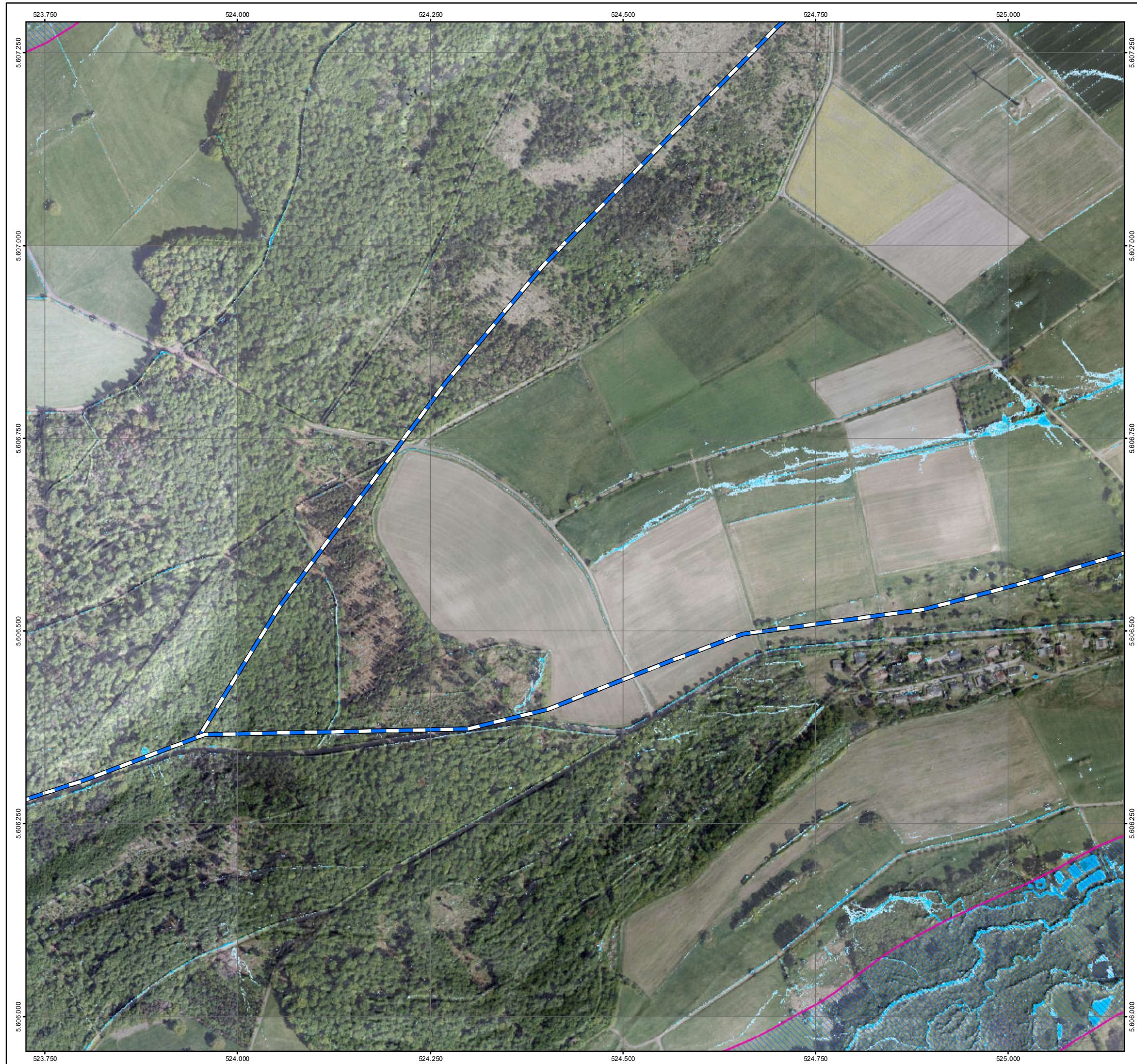
Auftraggeber:
Magistrat der Kreisstadt Lauterbach
 Marktplatz 14
 36341 Lauterbach

Bearbeiter:
 Ruiz Rodriguez + Zeisler + Blank, GbR
 Ingenieurgemeinschaft für
 Wasserbau und Wasserwirtschaft
 Mühlhohle 2, 65205 Wiesbaden-Erbenheim

Projekt:
**Starkregengefahrenkarten
 für die Kreisstadt Lauterbach**

Plandarstellung:
**Starkregengefahrenkarten
 RADOLAN**

Maßstab: 1 : 5.000	Datum: April 2023	Blattschnitt: 7
-----------------------	----------------------	--------------------



Legende

Überflutungsflächen / -tiefen (Starkregen)

- 0,03 - 0,05 m
- 0,05 - 0,10 m
- 0,10 - 0,25 m
- 0,25 - 0,50 m
- > 0,50 m


Grenzen

- Stadtgrenze
- Einzugsgebiete Lauterbach
- Fließgewässer


0 100 250 Meter

Datengrundlage: Hessische Verwaltung für Bodenmanagement und Geoinformation
 Gefördert durch das Hessische Ministerium für Umwelt, Klimaschutz, Landwirtschaft und Verbraucherschutz (HMUKLV) aus dem Landesprogramm zur „Förderung von kommunalen Klimaschutz- und Klimaanpassungsprojekten sowie von kommunalen Informationsinitiativen“

Auftraggeber:
Magistrat der Kreisstadt Lauterbach
 Marktplatz 14
 36341 Lauterbach



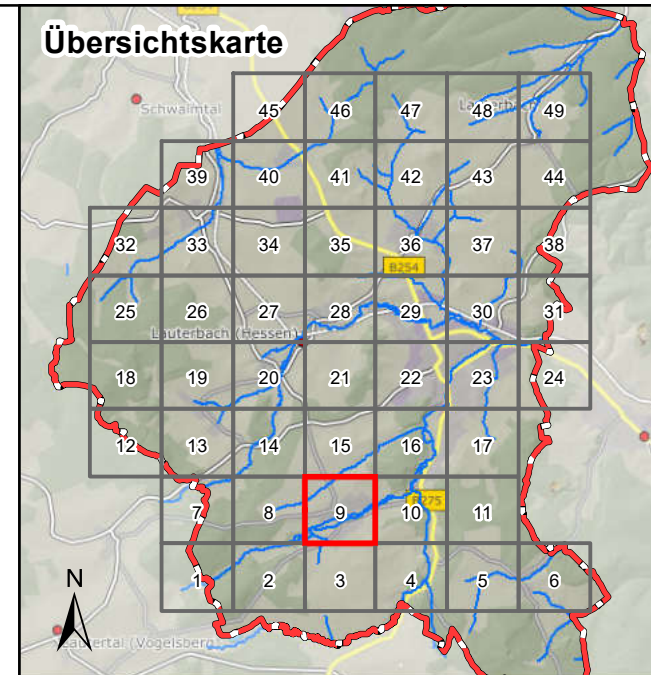
Bearbeiter:
 Ruiz Rodriguez + Zeisler + Blank, GbR
 Ingenieurgemeinschaft für
 Wasserbau und Wasserwirtschaft
 Mühlhohle 2, 65205 Wiesbaden-Erbenheim



Projekt:
**Starkregengefahrenkarten
 für die Kreisstadt Lauterbach**

Plandarstellung:
**Starkregengefahrenkarten
 RADOLAN**

Maßstab: 1 : 5.000	Datum: April 2023	Blattschnitt: 8
-----------------------	----------------------	--------------------




Legende


Überflutungsflächen / -tiefen (Starkregen)

-  0,03 - 0,05 m
-  0,05 - 0,10 m
-  0,10 - 0,25 m
-  0,25 - 0,50 m
-  > 0,50 m

Grenzen

-  Stadtgrenze
-  Einzugsgebiete Lauterbach
-  Fließgewässer

 Gesetzliches Überschwemmungsgebiet HQ100 (festgesetzt)

 Gesetzliches Überschwemmungsgebiet HQ100 (ungeprüft)

0 100 250 Meter

Datengrundlage: Hessische Verwaltung für Bodenmanagement und Geoinformation

Gefördert durch das Hessische Ministerium für Umwelt, Klimaschutz, Landwirtschaft und Verbraucherschutz (HMUKLV) aus dem Landesprogramm zur „Förderung von kommunalen Klimaschutz- und Klimaanpassungsprojekten sowie von kommunalen Informationsinitiativen“

Auftraggeber:
Magistrat der Kreisstadt Lauterbach
 Marktplatz 14
 36341 Lauterbach



Bearbeiter:
 Ruiz Rodriguez + Zeisler + Blank, GbR
 Ingenieurgemeinschaft für
 Wasserbau und Wasserwirtschaft
 Mühlhohle 2, 65205 Wiesbaden-Erbenheim

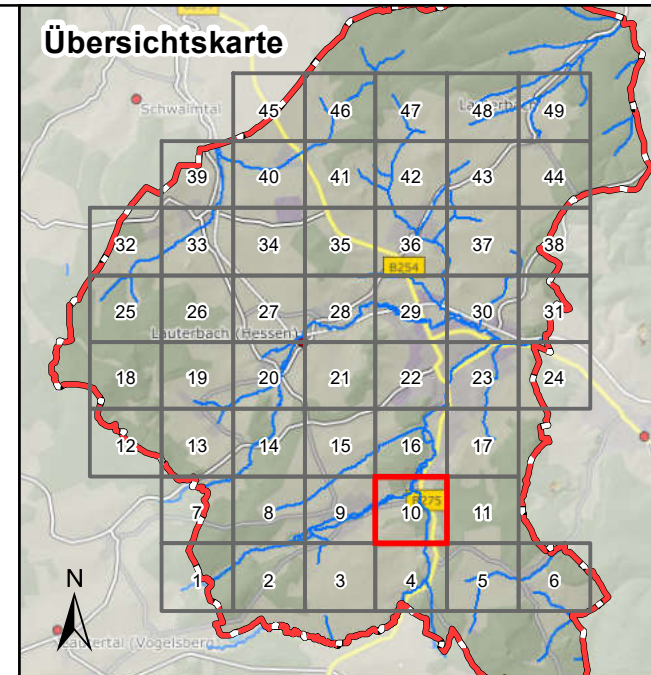


Projekt:
**Starkregengefahrenkarten
 für die Kreisstadt Lauterbach**

Plandarstellung:
**Starkregengefahrenkarten
 RADOLAN**

Maßstab: 1 : 5.000	Datum: April 2023	Blattschnitt: 9
-----------------------	----------------------	--------------------







Legende

Überflutungsflächen / -tiefen (Starkregen)

-  0,03 - 0,05 m
-  0,05 - 0,10 m
-  0,10 - 0,25 m
-  0,25 - 0,50 m
-  > 0,50 m
-  Gesetzliches Überschwemmungsgebiet HQ100 (festgesetzt)
-  Gesetzliches Überschwemmungsgebiet HQ100 (ungeprüft)

Grenzen

-  Stadtgrenze
-  Einzugsgebiete Lauterbach
-  Fließgewässer

0 100 250 Meter

Datengrundlage: Hessische Verwaltung für Bodenmanagement und Geoinformation

Gefördert durch das Hessische Ministerium für Umwelt, Klimaschutz, Landwirtschaft und Verbraucherschutz (HMUKLV) aus dem Landesprogramm zur „Förderung von kommunalen Klimaschutz- und Klimaanpassungsprojekten sowie von kommunalen Informationsinitiativen“

Auftraggeber:
Magistrat der Kreisstadt Lauterbach
 Marktplatz 14
 36341 Lauterbach



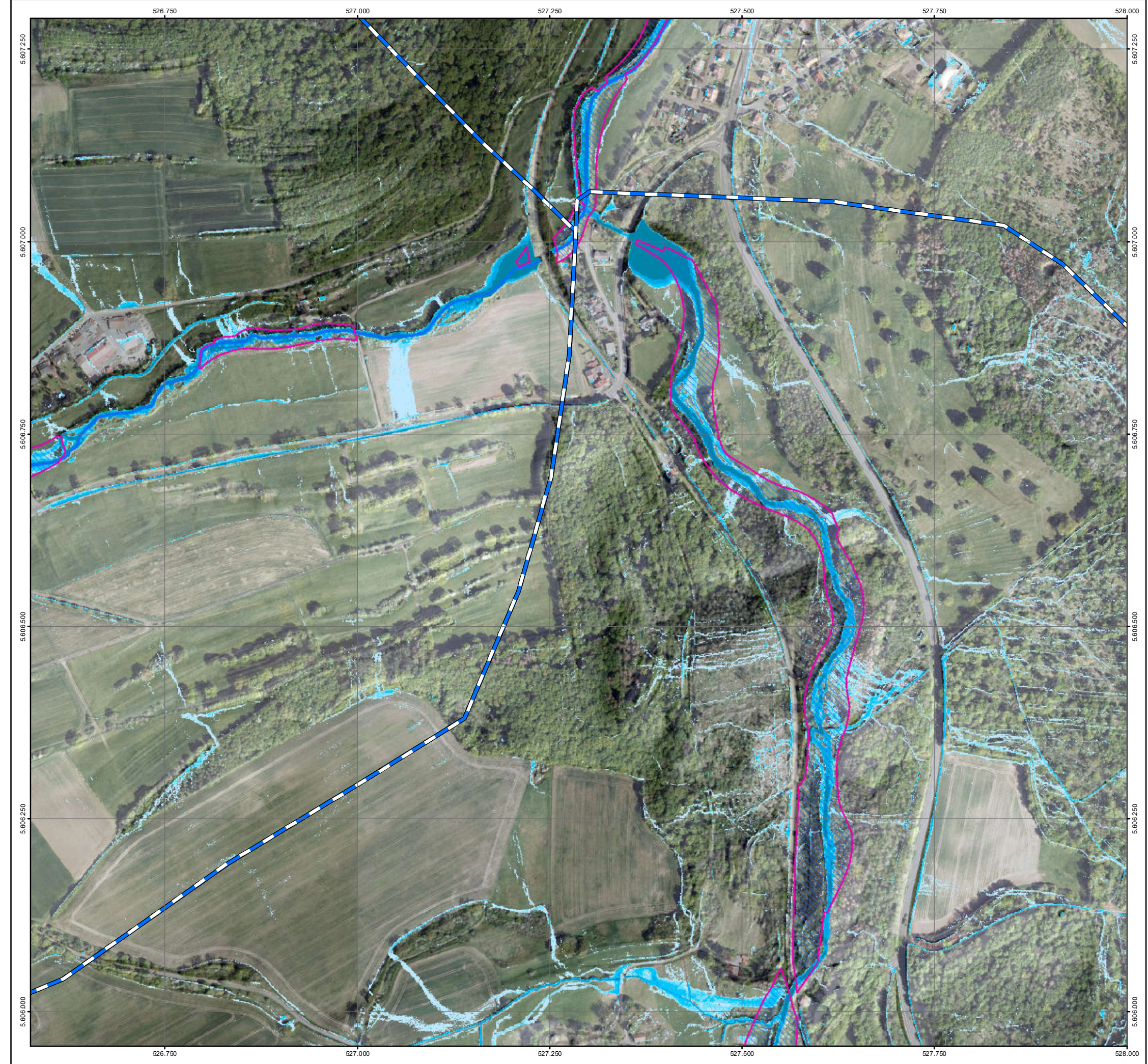
Bearbeiter:
 Ruiz Rodriguez + Zeisler + Blank, GbR
 Ingenieurgemeinschaft für
 Wasserbau und Wasserwirtschaft
 Mühlhohle 2, 65205 Wiesbaden-Erbenheim

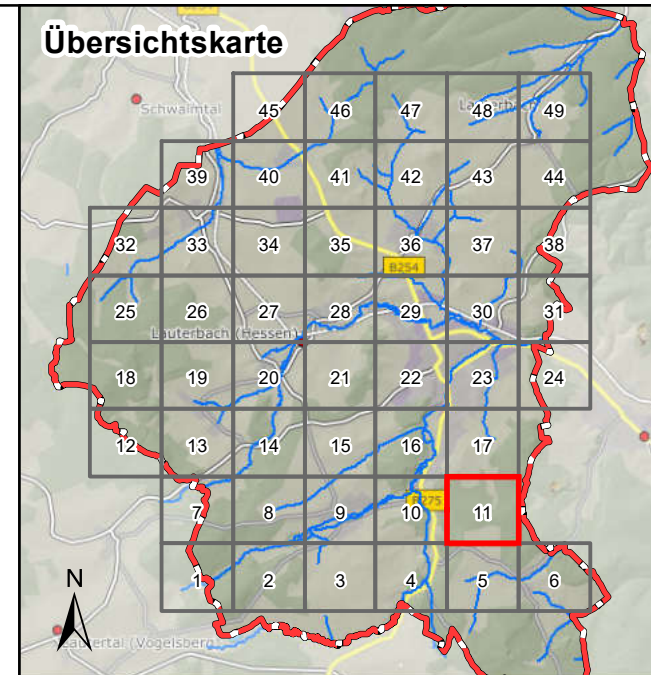


Projekt:
**Starkregengefahrenkarten
 für die Kreisstadt Lauterbach**

Plandarstellung:
**Starkregengefahrenkarten
 RADOLAN**

Maßstab: 1 : 5.000	Datum: April 2023	Blattschnitt: 10
-----------------------	----------------------	---------------------





Legende



Überflutungsflächen / -tiefen (Starkregen)

-  0,03 - 0,05 m
-  0,05 - 0,10 m
-  0,10 - 0,25 m
-  0,25 - 0,50 m
-  > 0,50 m

Gesetzliches Überschwemmungsgebiet HQ100 (festgesetzt) 

Gesetzliches Überschwemmungsgebiet HQ100 (ungeprüft) 

Grenzen

-  Stadtgrenze
-  Einzugsgebiete Lauterbach
-  Fließgewässer

0 100 250 Meter

Datengrundlage: Hessische Verwaltung für Bodenmanagement und Geoinformation

Gefördert durch das Hessische Ministerium für Umwelt, Klimaschutz, Landwirtschaft und Verbraucherschutz (HMUKLV) aus dem Landesprogramm zur „Förderung von kommunalen Klimaschutz- und Klimaanpassungsprojekten sowie von kommunalen Informationsinitiativen“

Auftraggeber:
Magistrat der Kreisstadt Lauterbach
 Marktplatz 14
 36341 Lauterbach



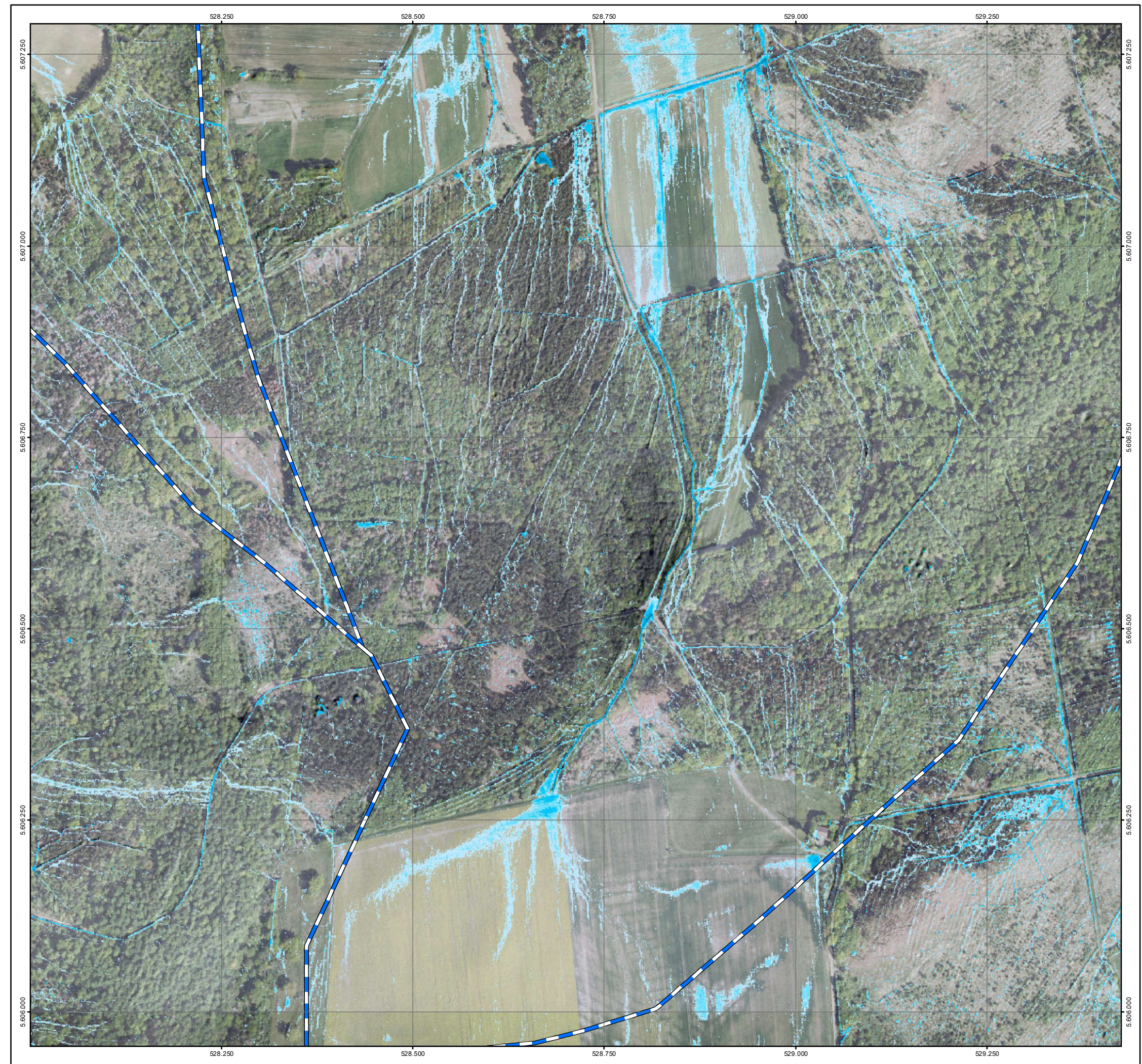
Bearbeiter:
 Ruiz Rodriguez + Zeisler + Blank, GbR
 Ingenieurgemeinschaft für
 Wasserbau und Wasserwirtschaft
 Mühlhohle 2, 65205 Wiesbaden-Erbenheim

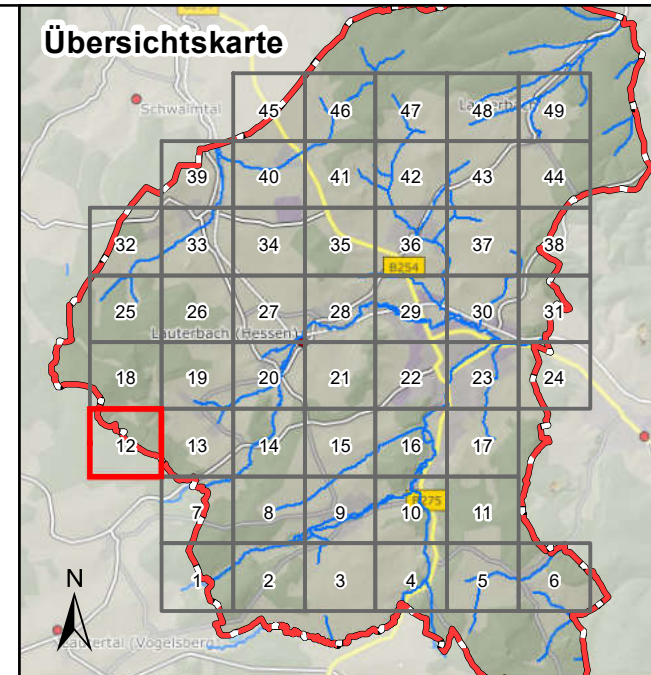
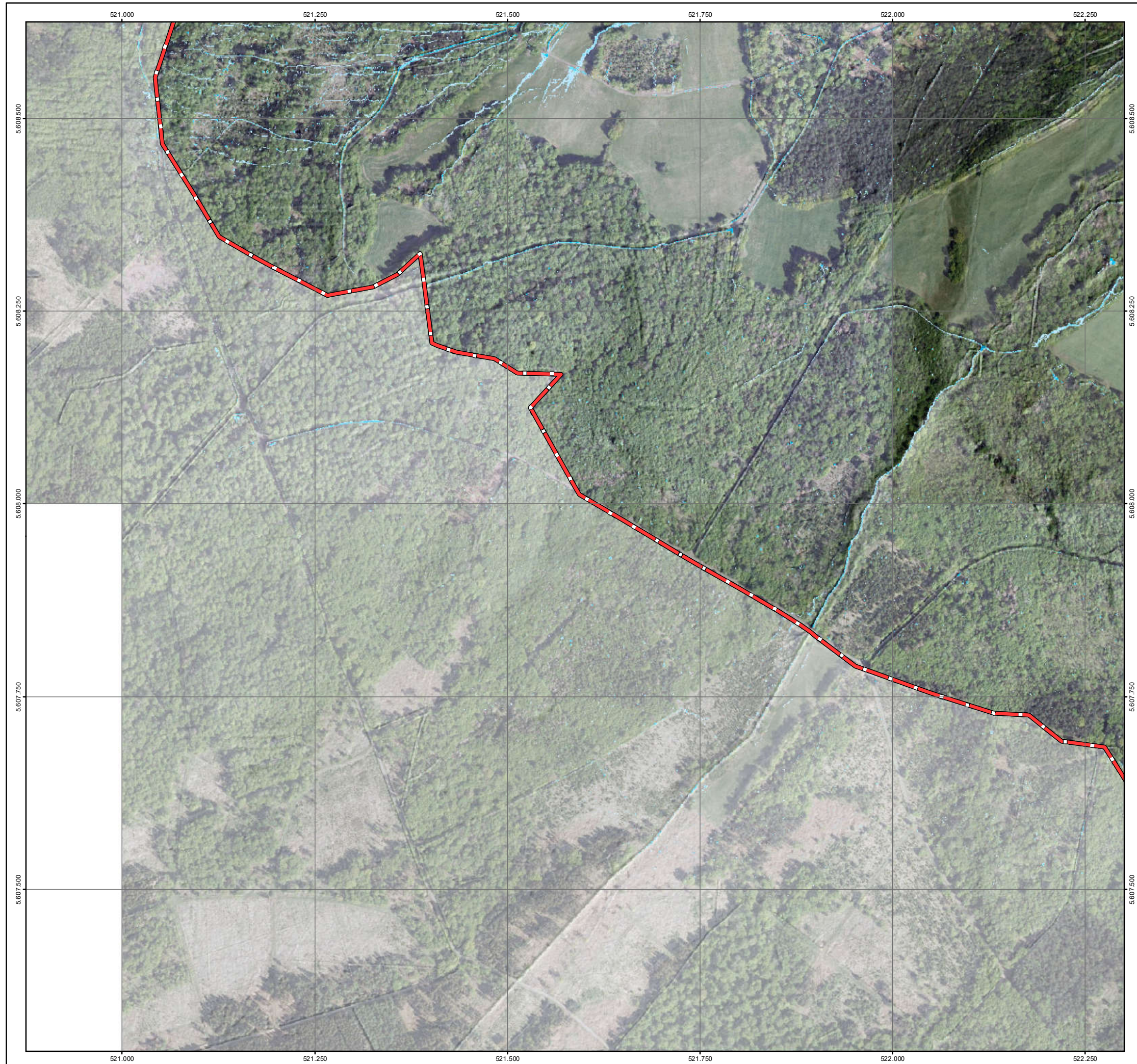


Projekt:
**Starkregengefahrenkarten
 für die Kreisstadt Lauterbach**

Plandarstellung:
**Starkregengefahrenkarten
 RADOLAN**

Maßstab: 1 : 5.000	Datum: April 2023	Blattschnitt: 11
-----------------------	----------------------	---------------------





Legende

Überflutungsflächen / -tiefen (Starkregen)

- 0,03 - 0,05 m
- 0,05 - 0,10 m
- 0,10 - 0,25 m
- 0,25 - 0,50 m
- > 0,50 m


Grenzen

- Stadtgrenze
- Einzugsgebiete Lauterbach
- Fließgewässer


0 100 250 Meter

Datengrundlage: Hessische Verwaltung für Bodenmanagement und Geoinformation
 Gefördert durch das Hessische Ministerium für Umwelt, Klimaschutz, Landwirtschaft und Verbraucherschutz (HMUKLV) aus dem Landesprogramm zur „Förderung von kommunalen Klimaschutz- und Klimaanpassungsprojekten sowie von kommunalen Informationsinitiativen“

Auftraggeber:
Magistrat der Kreisstadt Lauterbach
 Marktplatz 14
 36341 Lauterbach



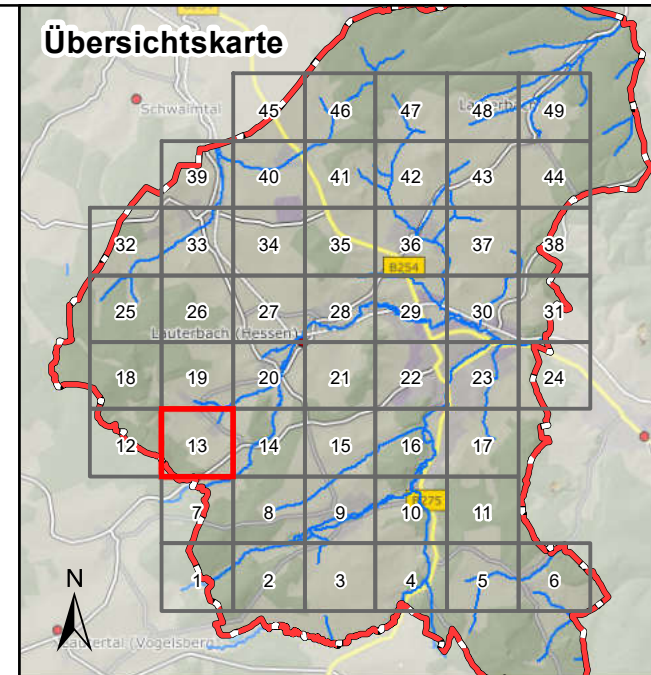
Bearbeiter:
 Ruiz Rodriguez + Zeisler + Blank, GbR
 Ingenieurgemeinschaft für
 Wasserbau und Wasserwirtschaft
 Mühlhohle 2, 65205 Wiesbaden-Erbenheim



Projekt:
**Starkregengefahrenkarten
 für die Kreisstadt Lauterbach**








Plandarstellung:
**Starkregengefahrenkarten
 RADOLAN**

Maßstab: 1 : 5.000	Datum: April 2023	Blattschnitt: 12
-----------------------	----------------------	---------------------






Legende

Überflutungsflächen / -tiefen (Starkregen)

-  0,03 - 0,05 m
-  0,05 - 0,10 m
-  0,10 - 0,25 m
-  0,25 - 0,50 m
-  > 0,50 m
-  Gesetzliches Überschwemmungsgebiet HQ100 (festgesetzt)
-  Gesetzliches Überschwemmungsgebiet HQ100 (ungeprüft)

Grenzen


-  Stadtgrenze
-  Einzugsgebiete Lauterbach
-  Fließgewässer

0 100 250 Meter

Datengrundlage: Hessische Verwaltung für Bodenmanagement und Geoinformation

Gefördert durch das Hessische Ministerium für Umwelt, Klimaschutz, Landwirtschaft und Verbraucherschutz (HMUKLV) aus dem Landesprogramm zur „Förderung von kommunalen Klimaschutz- und Klimaanpassungsprojekten sowie von kommunalen Informationsinitiativen“

Auftraggeber:
Magistrat der Kreisstadt Lauterbach
 Marktplatz 14
 36341 Lauterbach



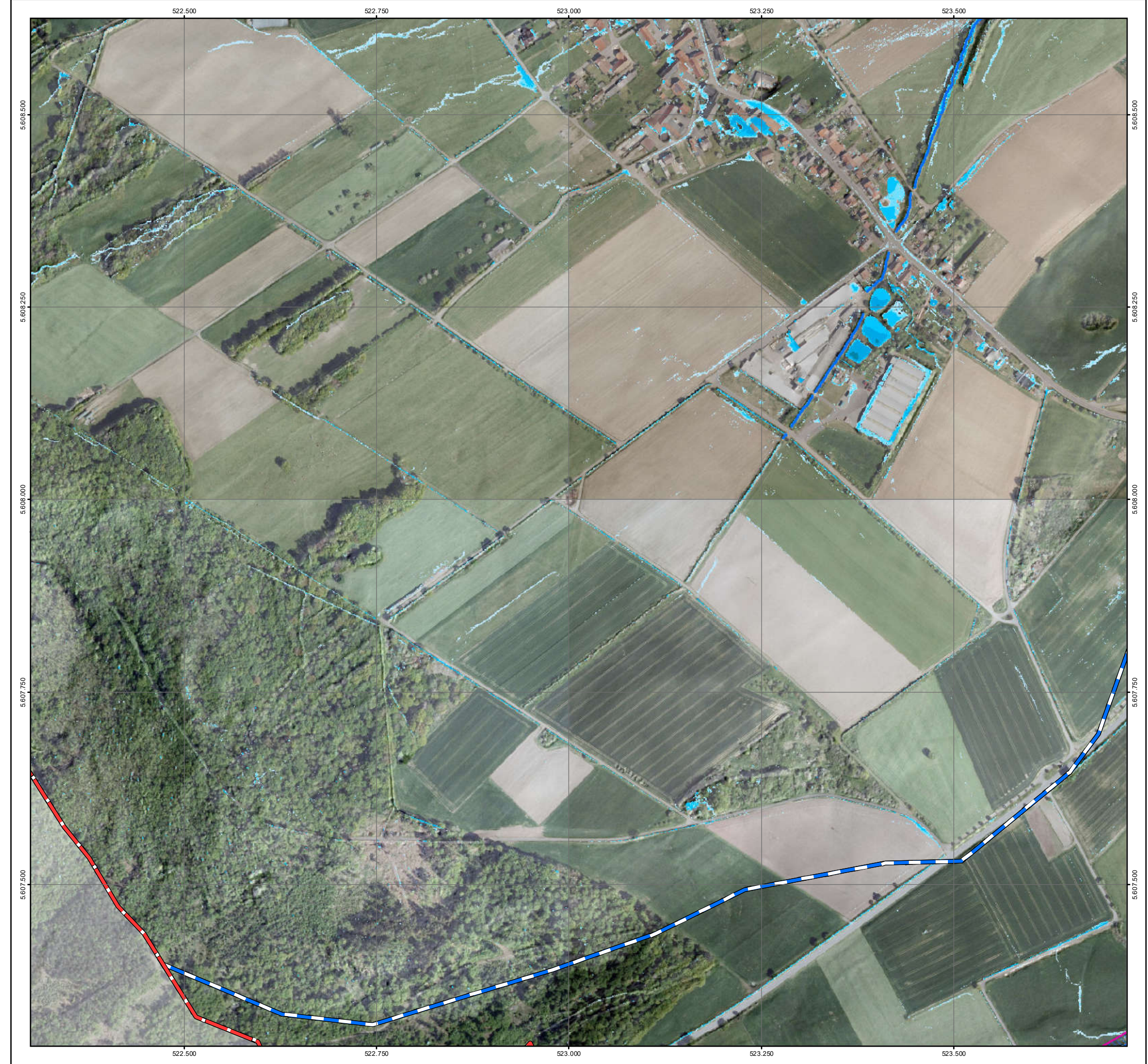
Bearbeiter:
 Ruiz Rodriguez + Zeisler + Blank, GbR
 Ingenieurgemeinschaft für
 Wasserbau und Wasserwirtschaft
 Mühlhohle 2, 65205 Wiesbaden-Erbenheim

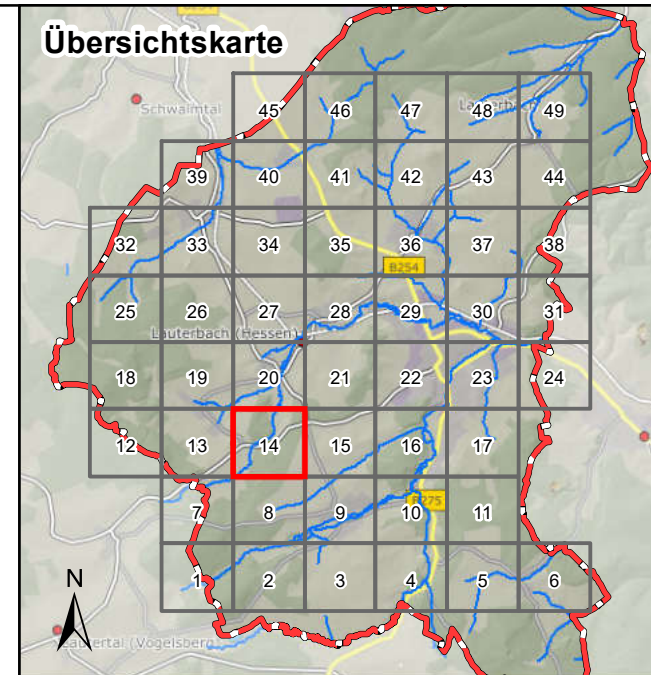


Projekt:
**Starkregengefahrenkarten
 für die Kreisstadt Lauterbach**

Plandarstellung:
**Starkregengefahrenkarten
 RADOLAN**

Maßstab: 1 : 5.000	Datum: April 2023	Blattschnitt: 13
-----------------------	----------------------	---------------------







Legende

Überflutungsflächen / -tiefen (Starkregen)

-  0,03 - 0,05 m
-  0,05 - 0,10 m
-  0,10 - 0,25 m
-  0,25 - 0,50 m
-  > 0,50 m
-  Gesetzliches Überschwemmungsgebiet HQ100 (festgesetzt)
-  Gesetzliches Überschwemmungsgebiet HQ100 (ungeprüft)

Grenzen

-  Stadtgrenze
-  Einzugsgebiete Lauterbach
-  Fließgewässer

0 100 250 Meter

Datengrundlage: Hessische Verwaltung für Bodenmanagement und Geoinformation
 Gefördert durch das Hessische Ministerium für Umwelt, Klimaschutz, Landwirtschaft und Verbraucherschutz (HMUKLV) aus dem Landesprogramm zur „Förderung von kommunalen Klimaschutz- und Klimaanpassungsprojekten sowie von kommunalen Informationsinitiativen“

Auftraggeber:
Magistrat der Kreisstadt Lauterbach
 Marktplatz 14
 36341 Lauterbach



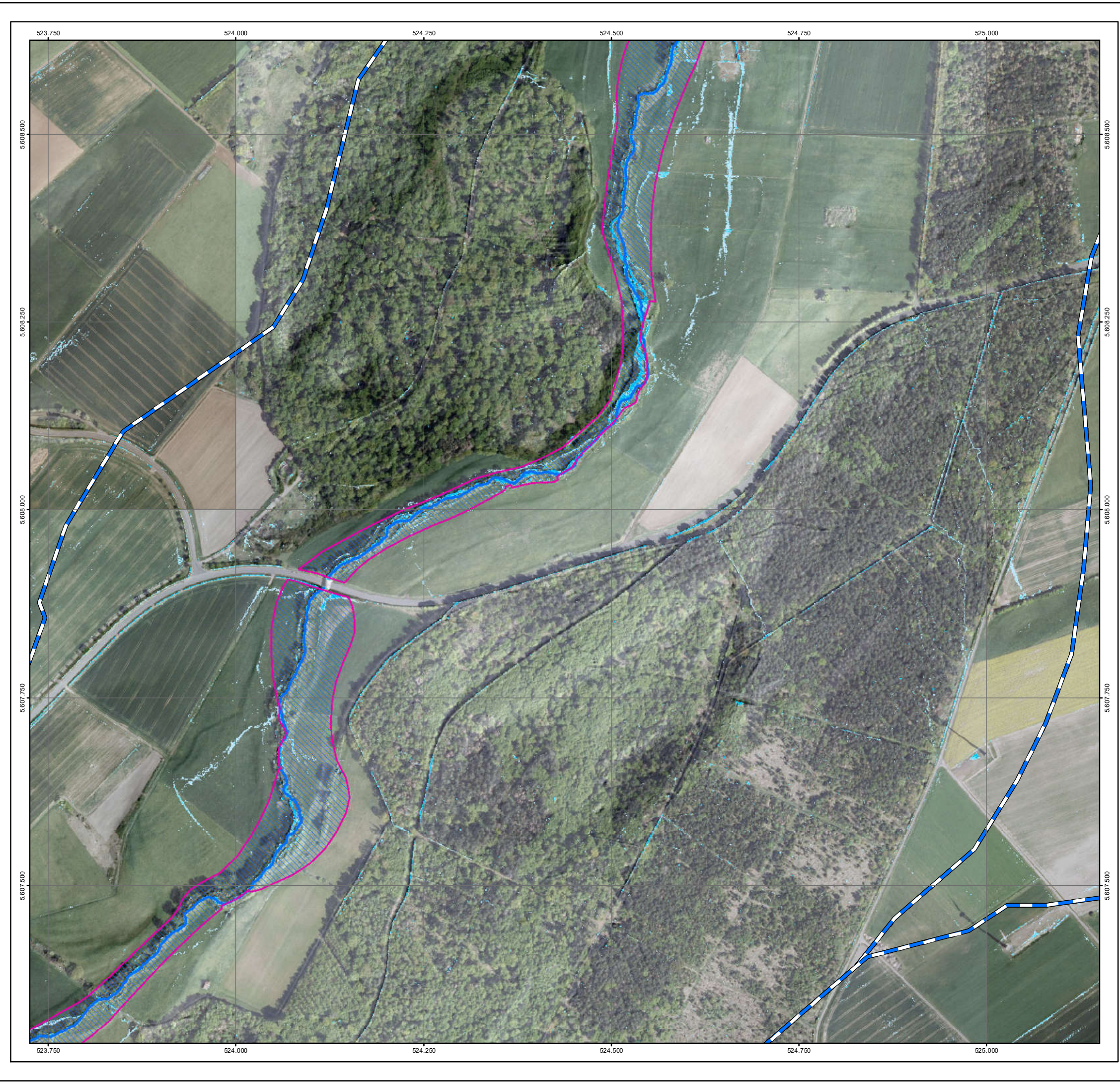
Bearbeiter:
 Ruiz Rodriguez + Zeisler + Blank, GbR
 Ingenieurgemeinschaft für
 Wasserbau und Wasserwirtschaft
 Mühlhohle 2, 65205 Wiesbaden-Erbenheim

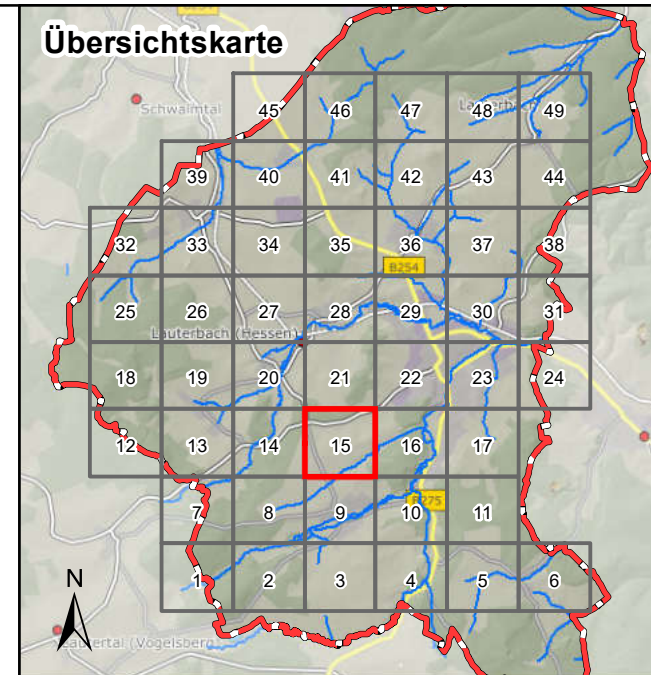


Projekt:
**Starkregengefahrenkarten
 für die Kreisstadt Lauterbach**

Plandarstellung:
**Starkregengefahrenkarten
 RADOLAN**

Maßstab: 1 : 5.000	Datum: April 2023	Blattschnitt: 14
-----------------------	----------------------	---------------------





Legende

Überflutungsflächen / -tiefen (Starkregen)

- 0,03 - 0,05 m
- 0,05 - 0,10 m
- 0,10 - 0,25 m
- 0,25 - 0,50 m
- > 0,50 m

Gesetzliches Überschwemmungsgebiet HQ100 (festgesetzt)
 Gesetzliches Überschwemmungsgebiet HQ100 (festgesetzt)

Gesetzliches Überschwemmungsgebiet HQ100 (ungeprüft)
 Gesetzliches Überschwemmungsgebiet HQ100 (ungeprüft)

Grenzen

- Stadtgrenze
- Einzugsgebiete Lauterbach
- Fließgewässer

0 100 250 Meter

Datengrundlage: Hessische Verwaltung für Bodenmanagement und Geoinformation
 Gefördert durch das Hessische Ministerium für Umwelt, Klimaschutz, Landwirtschaft und Verbraucherschutz (HMUKLV) aus dem Landesprogramm zur „Förderung von kommunalen Klimaschutz- und Klimaanpassungsprojekten sowie von kommunalen Informationsinitiativen“

Auftraggeber:
Magistrat der Kreisstadt Lauterbach
 Marktplatz 14
 36341 Lauterbach



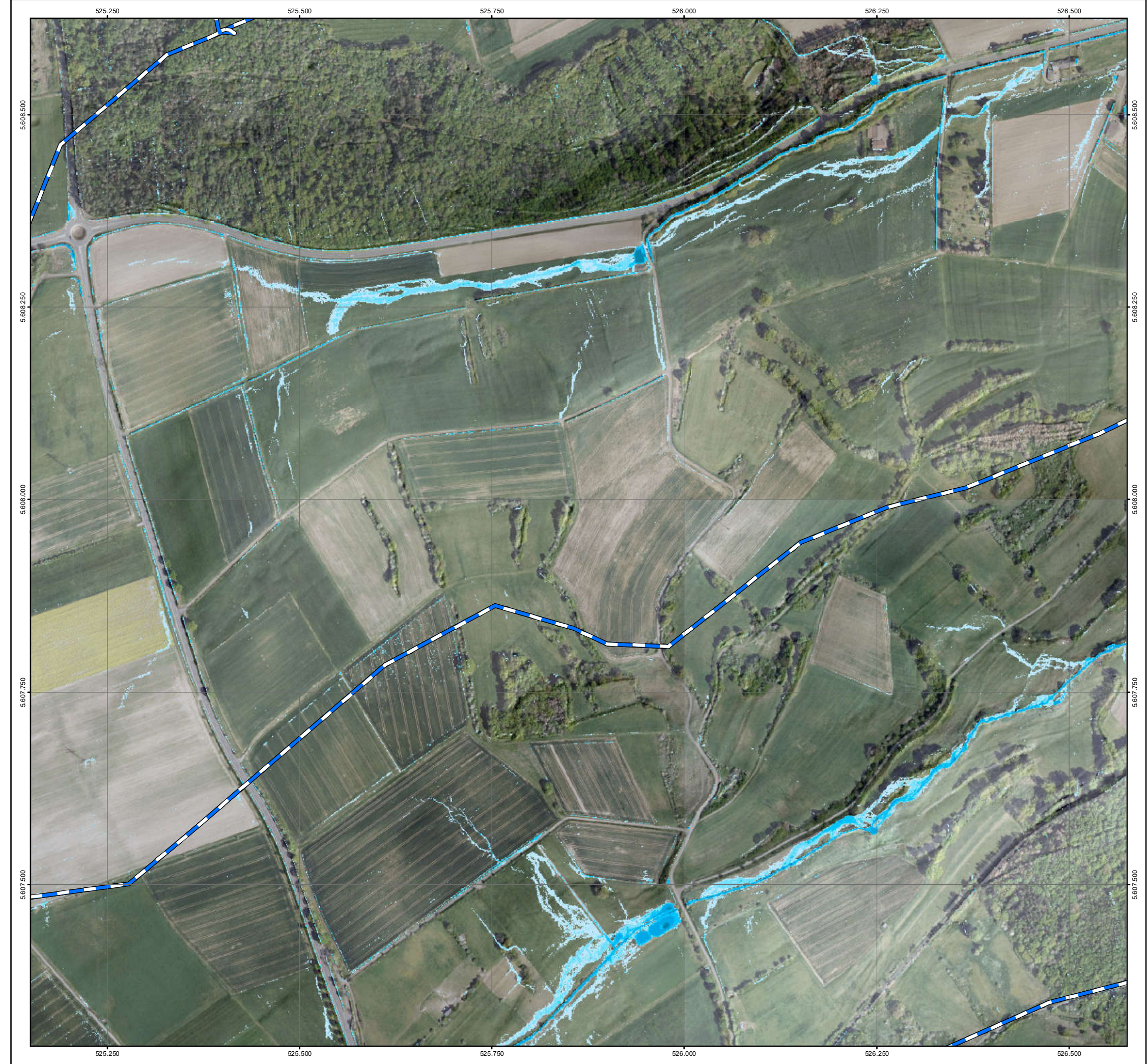
Bearbeiter:
 Ruiz Rodriguez + Zeisler + Blank, GbR
 Ingenieurgemeinschaft für
 Wasserbau und Wasserwirtschaft
 Mühlhohle 2, 65205 Wiesbaden-Erbenheim

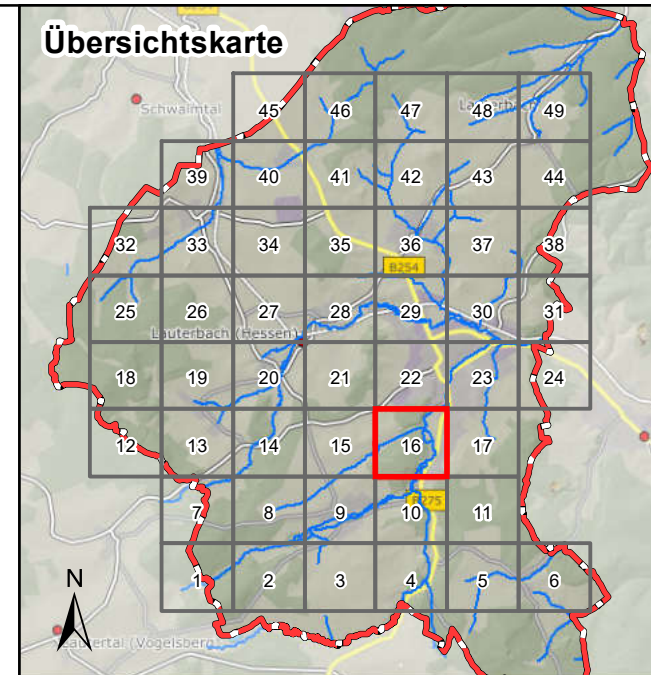


Projekt:
**Starkregengefahrenkarten
 für die Kreisstadt Lauterbach**

Plandarstellung:
**Starkregengefahrenkarten
 RADOLAN**

Maßstab: 1 : 5.000	Datum: April 2023	Blattschnitt: 15
-----------------------	----------------------	---------------------





Legende

Überflutungsflächen / -tiefen (Starkregen)

- 0,03 - 0,05 m
- 0,05 - 0,10 m
- 0,10 - 0,25 m
- 0,25 - 0,50 m
- > 0,50 m
- Gesetzliches Überschwemmungsgebiet HQ100 (festgesetzt)
- Gesetzliches Überschwemmungsgebiet HQ100 (ungeprüft)

Grenzen

- Stadtgrenze
- Einzugsgebiete Lauterbach
- Fließgewässer

0 100 250 Meter

Datengrundlage: Hessische Verwaltung für Bodenmanagement und Geoinformation

Gefördert durch das Hessische Ministerium für Umwelt, Klimaschutz, Landwirtschaft und Verbraucherschutz (HMUKLV) aus dem Landesprogramm zur „Förderung von kommunalen Klimaschutz- und Klimaanpassungsprojekten sowie von kommunalen Informationsinitiativen“

Auftraggeber:
Magistrat der Kreisstadt Lauterbach
 Marktplatz 14
 36341 Lauterbach

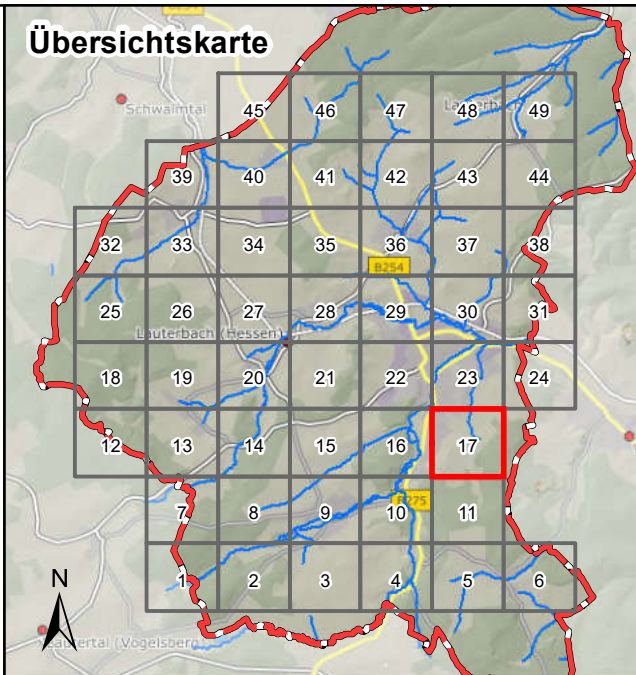
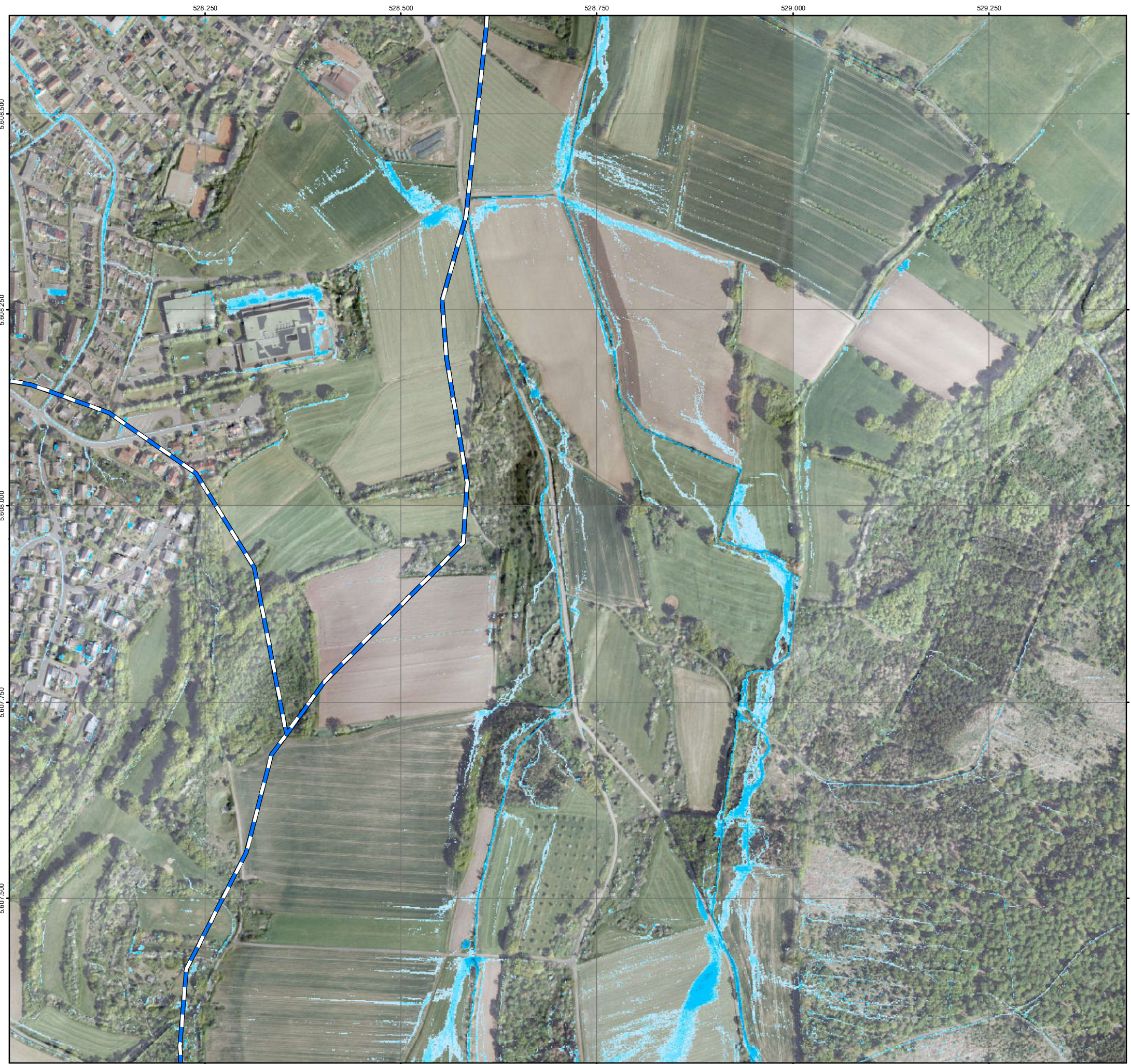
Bearbeiter:
 Ruiz Rodriguez + Zeisler + Blank, GbR
 Ingenieurgemeinschaft für
 Wasserbau und Wasserwirtschaft
 Mühlhohle 2, 65205 Wiesbaden-Erbenheim

Projekt:
**Starkregengefahrenkarten
 für die Kreisstadt Lauterbach**

Plandarstellung:
**Starkregengefahrenkarten
 RADOLAN**


Maßstab: 1 : 5.000	Datum: April 2023	Blattschnitt: 16
-----------------------	----------------------	---------------------





- Legende**
- Überflutungsflächen / -tiefen (Starkregen)**
- 0,03 - 0,05 m
 - 0,05 - 0,10 m
 - 0,10 - 0,25 m
 - 0,25 - 0,50 m
 - > 0,50 m
 - Gesetzliches Überschwemmungsgebiet HQ100 (festgesetzt)
 - Gesetzliches Überschwemmungsgebiet HQ100 (ungeprüft)

- Grenzen**
- Stadtgrenze
 - Einzugsgebiete Lauterbach
 - Fließgewässer




Datengrundlage: Hessische Verwaltung für Bodenmanagement und Geoinformation
 Gefördert durch das Hessische Ministerium für Umwelt, Klimaschutz, Landwirtschaft und Verbraucherschutz (HMUKLV) aus dem Landesprogramm zur „Förderung von kommunalen Klimaschutz- und Klimaanpassungsprojekten sowie von kommunalen Informationsinitiativen“

Auftraggeber:
Magistrat der Kreisstadt Lauterbach
 Marktplatz 14
 36341 Lauterbach



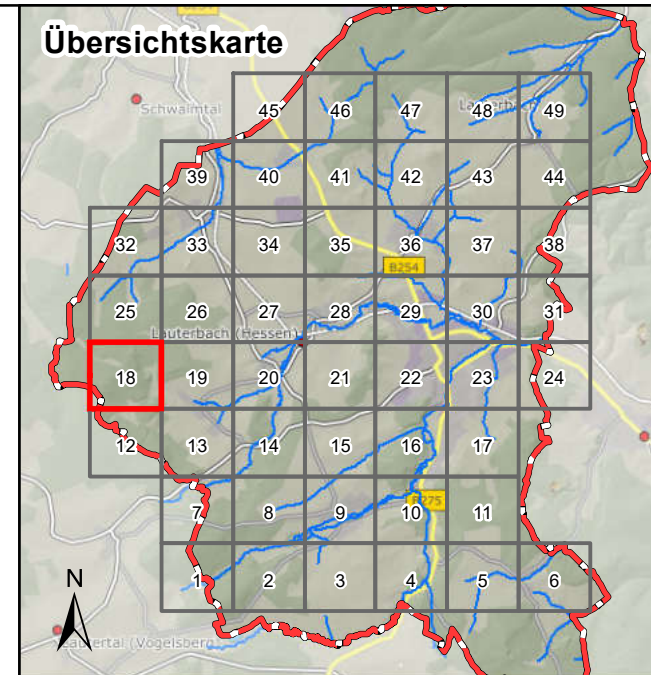
Bearbeiter:
 Ruiz Rodriguez + Zeisler + Blank, GbR
 Ingenieurgemeinschaft für
 Wasserbau und Wasserwirtschaft
 Mühlhohle 2, 65205 Wiesbaden-Erbenheim



Projekt:
**Starkregengefahrenkarten
 für die Kreisstadt Lauterbach**

Plandarstellung:
**Starkregengefahrenkarten
 RADOLAN**

Maßstab: 1 : 5.000	Datum: April 2023	Blattschnitt: 17
-----------------------	----------------------	---------------------



Legende

Überflutungsflächen / -tiefen (Starkregen)

- 0,03 - 0,05 m
- 0,05 - 0,10 m
- 0,10 - 0,25 m
- 0,25 - 0,50 m
- > 0,50 m

Gesetzliches Überschwemmungsgebiet HQ100 (festgesetzt)
 Gesetzliches Überschwemmungsgebiet HQ100 (festgesetzt)
 Gesetzliches Überschwemmungsgebiet HQ100 (ungeprüft)

Grenzen

- Stadtgrenze
- Einzugsgebiete Lauterbach
- Fließgewässer

0 100 250 Meter

Datengrundlage: Hessische Verwaltung für Bodenmanagement und Geoinformation
 Gefördert durch das Hessische Ministerium für Umwelt, Klimaschutz, Landwirtschaft und Verbraucherschutz (HMUKLV) aus dem Landesprogramm zur „Förderung von kommunalen Klimaschutz- und Klimaanpassungsprojekten sowie von kommunalen Informationsinitiativen“

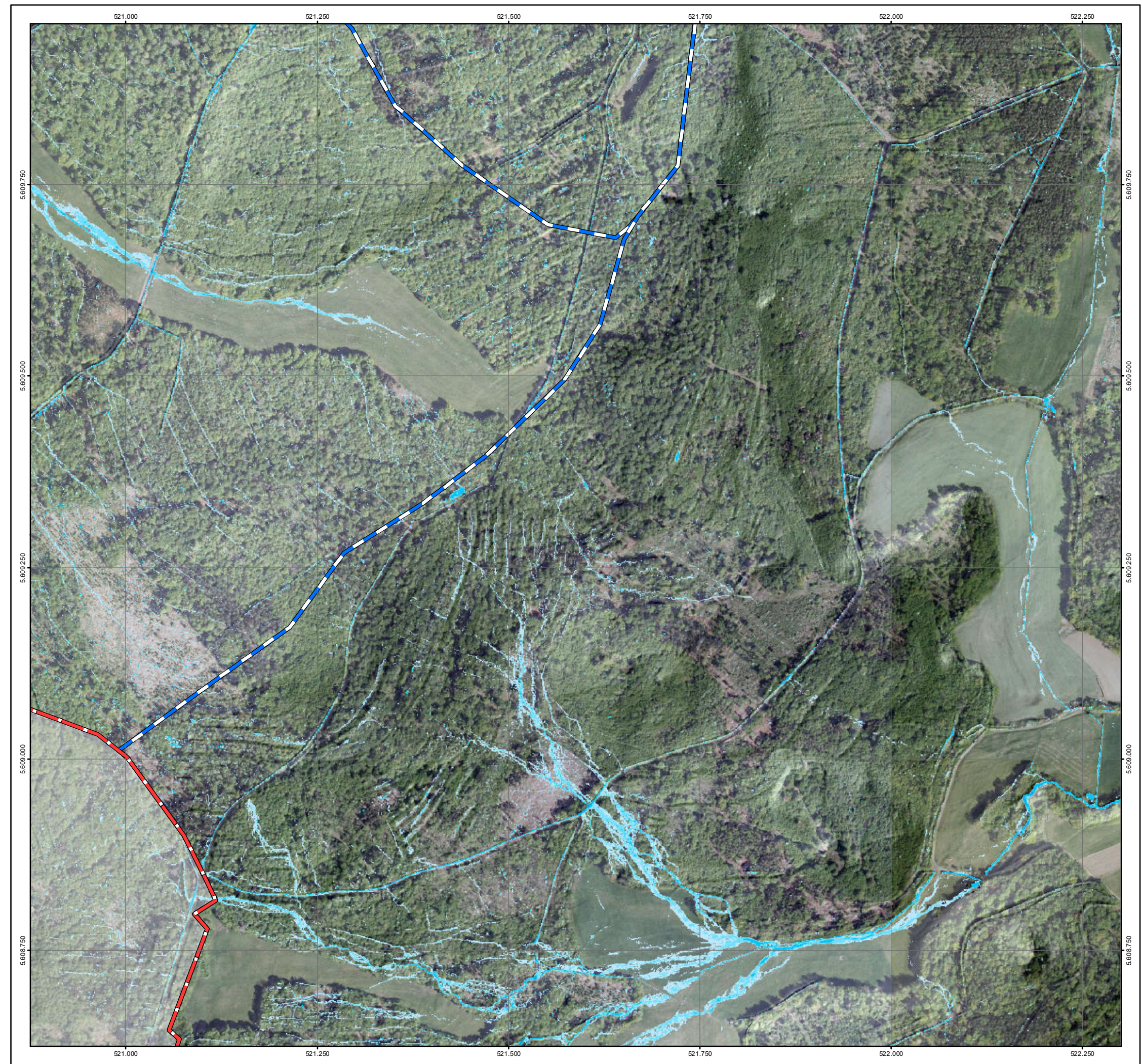
Auftraggeber:
Magistrat der Kreisstadt Lauterbach
 Marktplatz 14
 36341 Lauterbach

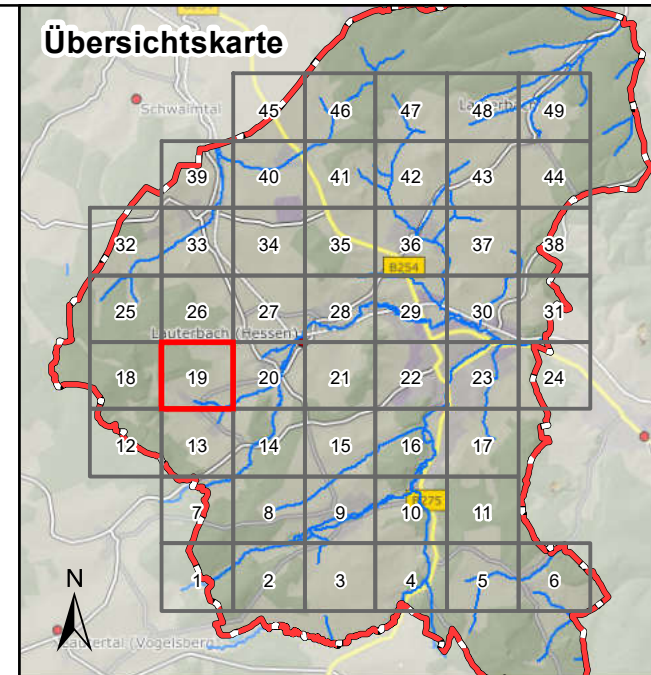
Bearbeiter:
 Ruiz Rodriguez + Zeisler + Blank, GbR
 Ingenieurgemeinschaft für
 Wasserbau und Wasserwirtschaft
 Mühlhohle 2, 65205 Wiesbaden-Erbenheim

Projekt:
**Starkregengefahrenkarten
 für die Kreisstadt Lauterbach**

Plandarstellung:
**Starkregengefahrenkarten
 RADOLAN**

Maßstab: 1 : 5.000	Datum: April 2023	Blattschnitt: 18
------------------------------	-----------------------------	----------------------------





Legende

Überflutungsflächen / -tiefen (Starkregen)

- 0,03 - 0,05 m
- 0,05 - 0,10 m
- 0,10 - 0,25 m
- 0,25 - 0,50 m
- > 0,50 m

Grenzen

- Stadtgrenze
- Einzugsgebiete Lauterbach
- Fließgewässer

Datengrundlage: Hessische Verwaltung für Bodenmanagement und Geoinformation
 Gefördert durch das Hessische Ministerium für Umwelt, Klimaschutz, Landwirtschaft und Verbraucherschutz (HMUKLV) aus dem Landesprogramm zur „Förderung von kommunalen Klimaschutz- und Klimaanpassungsprojekten sowie von kommunalen Informationsinitiativen“

Auftraggeber:
Magistrat der Kreisstadt Lauterbach
 Marktplatz 14
 36341 Lauterbach



Bearbeiter:
 Ruiz Rodriguez + Zeisler + Blank, GbR
 Ingenieurgemeinschaft für
 Wasserbau und Wasserwirtschaft
 Mühlhohle 2, 65205 Wiesbaden-Erbenheim

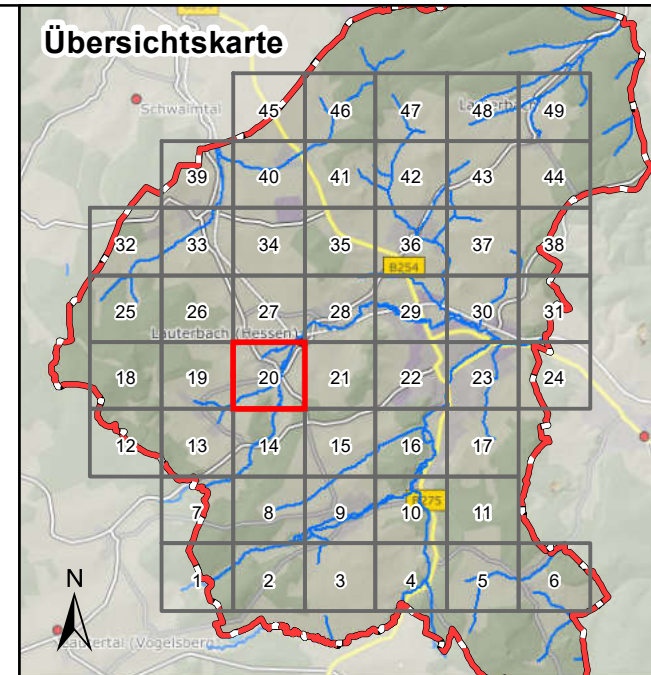


Projekt:
**Starkregengefahrenkarten
 für die Kreisstadt Lauterbach**

Plandarstellung:
**Starkregengefahrenkarten
 RADOLAN**

Maßstab: 1 : 5.000	Datum: April 2023	Blattschnitt: 19
-----------------------	----------------------	---------------------





Legende

Überflutungsflächen / -tiefen (Starkregen)

- 0,03 - 0,05 m
- 0,05 - 0,10 m
- 0,10 - 0,25 m
- 0,25 - 0,50 m
- > 0,50 m

Grenzen

- Stadtgrenze
- Einzugsgebiete Lauterbach
- Fließgewässer

Datengrundlage: Hessische Verwaltung für Bodenmanagement und Geoinformation
 Gefördert durch das Hessische Ministerium für Umwelt, Klimaschutz, Landwirtschaft und Verbraucherschutz (HMUKLV) aus dem Landesprogramm zur „Förderung von kommunalen Klimaschutz- und Klimaanpassungsprojekten sowie von kommunalen Informationsinitiativen“

Auftraggeber:
Magistrat der Kreisstadt Lauterbach
 Marktplatz 14
 36341 Lauterbach



Bearbeiter:
 Ruiz Rodriguez + Zeisler + Blank, GbR
 Ingenieurgemeinschaft für
 Wasserbau und Wasserwirtschaft
 Mühlhohle 2, 65205 Wiesbaden-Erbenheim

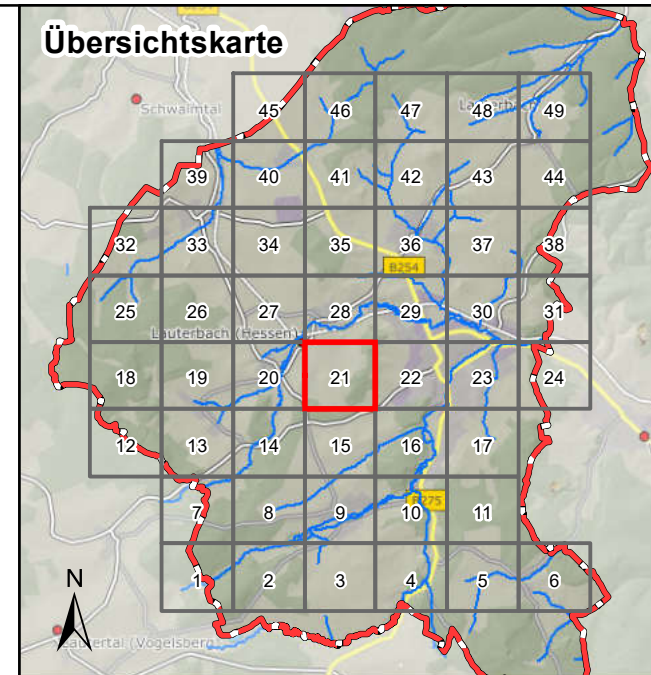


Projekt:
**Starkregengefahrenkarten
 für die Kreisstadt Lauterbach**

Plandarstellung:
**Starkregengefahrenkarten
 RADOLAN**

Maßstab: 1 : 5.000	Datum: April 2023	Blattschnitt: 20
-----------------------	----------------------	---------------------





Legende

Überflutungsflächen / -tiefen (Starkregen)

-  0,03 - 0,05 m
-  0,05 - 0,10 m
-  0,10 - 0,25 m
-  0,25 - 0,50 m
-  > 0,50 m

Grenzen

-  Stadtgrenze
-  Einzugsgebiete Lauterbach
-  Fließgewässer

Datengrundlage: Hessische Verwaltung für Bodenmanagement und Geoinformation
 Gefördert durch das Hessische Ministerium für Umwelt, Klimaschutz, Landwirtschaft und Verbraucherschutz (HMUKLV) aus dem Landesprogramm zur „Förderung von kommunalen Klimaschutz- und Klimaanpassungsprojekten sowie von kommunalen Informationsinitiativen“

Auftraggeber:
Magistrat der Kreisstadt Lauterbach
 Marktplatz 14
 36341 Lauterbach



Bearbeiter:
 Ruiz Rodriguez + Zeisler + Blank, GbR
 Ingenieurgemeinschaft für
 Wasserbau und Wasserwirtschaft
 Mühlhohle 2, 65205 Wiesbaden-Erbenheim

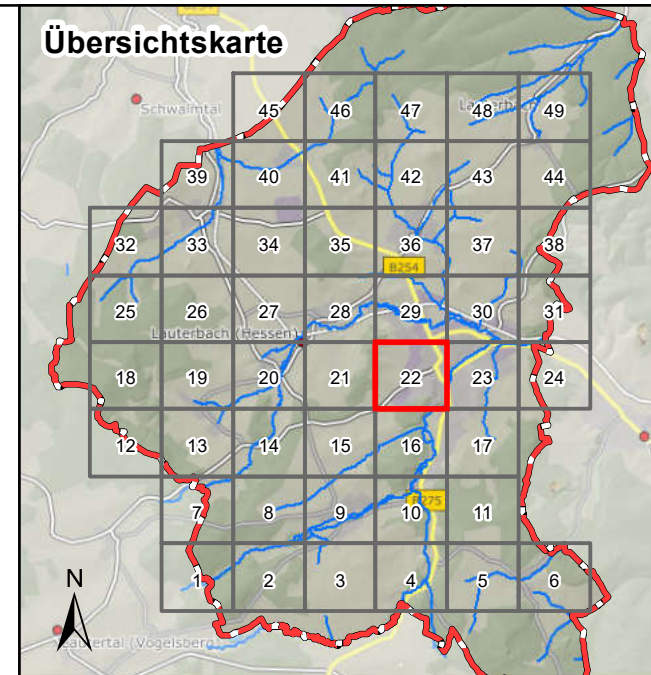


Projekt:
**Starkregengefahrenkarten
 für die Kreisstadt Lauterbach**

Plandarstellung:
**Starkregengefahrenkarten
 RADOLAN**

Maßstab: 1 : 5.000	Datum: April 2023	Blattschnitt: 21
-----------------------	----------------------	---------------------







Legende

Überflutungsflächen / -tiefen (Starkregen)

-  0,03 - 0,05 m
-  0,05 - 0,10 m
-  0,10 - 0,25 m
-  0,25 - 0,50 m
-  > 0,50 m
-  Gesetzliches Überschwemmungsgebiet HQ100 (festgesetzt)
-  Gesetzliches Überschwemmungsgebiet HQ100 (ungeprüft)

Grenzen

-  Stadtgrenze
-  Einzugsgebiete Lauterbach
-  Fließgewässer

0 100 250 Meter

Datengrundlage: Hessische Verwaltung für Bodenmanagement und Geoinformation
 Gefördert durch das Hessische Ministerium für Umwelt, Klimaschutz, Landwirtschaft und Verbraucherschutz (HMUKLV) aus dem Landesprogramm zur „Förderung von kommunalen Klimaschutz- und Klimaanpassungsprojekten sowie von kommunalen Informationsinitiativen“

Auftraggeber:
Magistrat der Kreisstadt Lauterbach
 Marktplatz 14
 36341 Lauterbach



Bearbeiter:
 Ruiz Rodriguez + Zeisler + Blank, GbR
 Ingenieurgemeinschaft für
 Wasserbau und Wasserwirtschaft
 Mühlhohle 2, 65205 Wiesbaden-Erbenheim

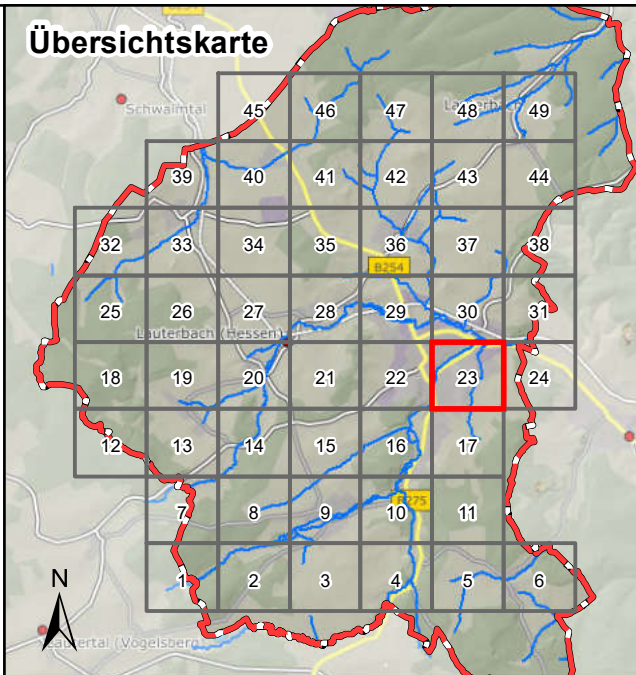
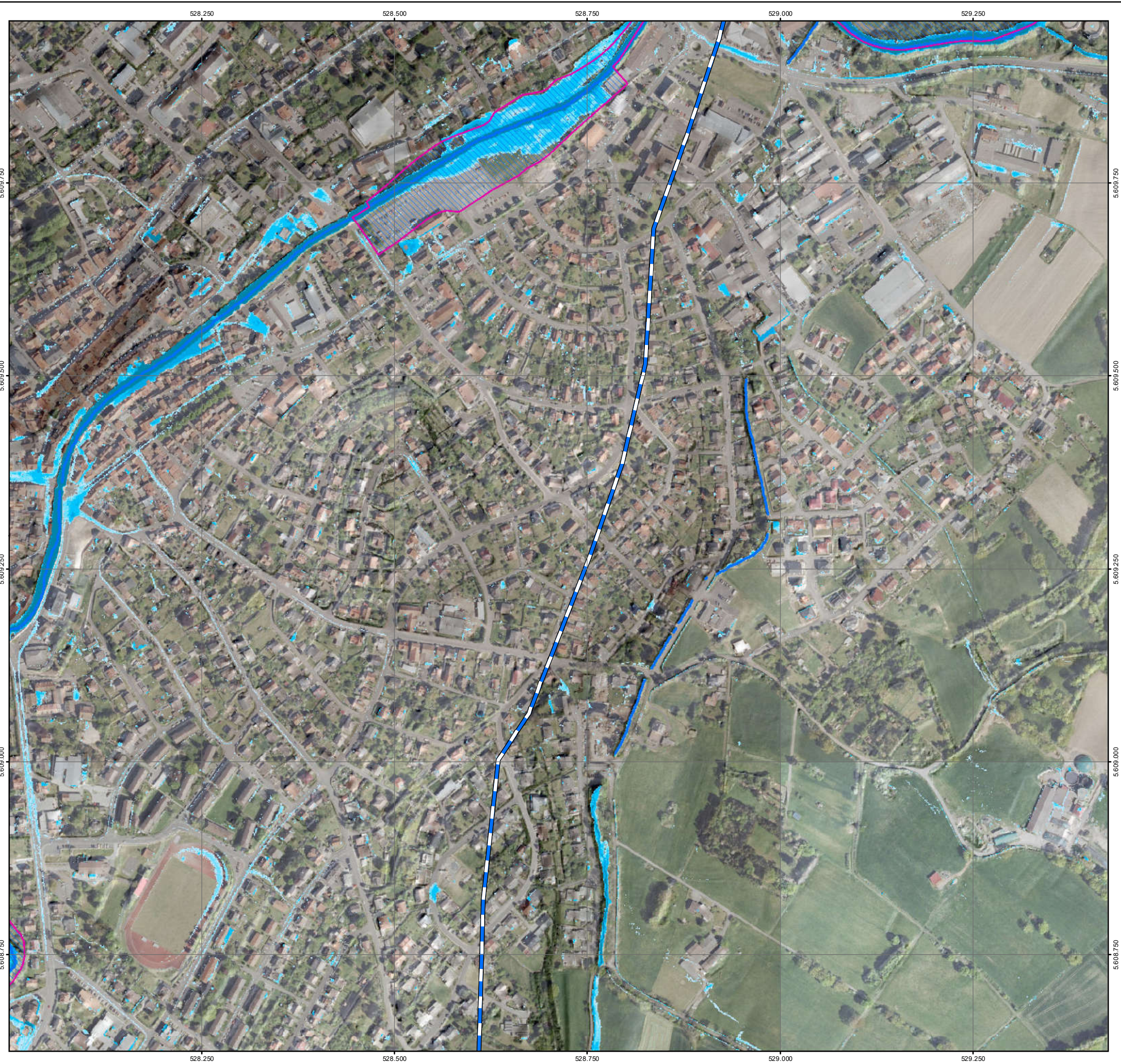


Projekt:
**Starkregengefahrenkarten
 für die Kreisstadt Lauterbach**

Plandarstellung:
**Starkregengefahrenkarten
 RADOLAN**


Maßstab: 1 : 5.000	Datum: April 2023	Blattschnitt: 22
-----------------------	----------------------	---------------------





- Legende**
- Überflutungsflächen / -tiefen (Starkregen)**
- 0,03 - 0,05 m
 - 0,05 - 0,10 m
 - 0,10 - 0,25 m
 - 0,25 - 0,50 m
 - > 0,50 m
 - Gesetzliches Überschwemmungsgebiet HQ100 (festgesetzt)
 - Gesetzliches Überschwemmungsgebiet HQ100 (ungeprüft)

- Grenzen**
- Stadtgrenze
 - Einzugsgebiete Lauterbach
 - Fließgewässer




Datengrundlage: Hessische Verwaltung für Bodenmanagement und Geoinformation
 Gefördert durch das Hessische Ministerium für Umwelt, Klimaschutz, Landwirtschaft und Verbraucherschutz (HMUKLV) aus dem Landesprogramm zur „Förderung von kommunalen Klimaschutz- und Klimaanpassungsprojekten sowie von kommunalen Informationsinitiativen“

Auftraggeber:
Magistrat der Kreisstadt Lauterbach
 Marktplatz 14
 36341 Lauterbach



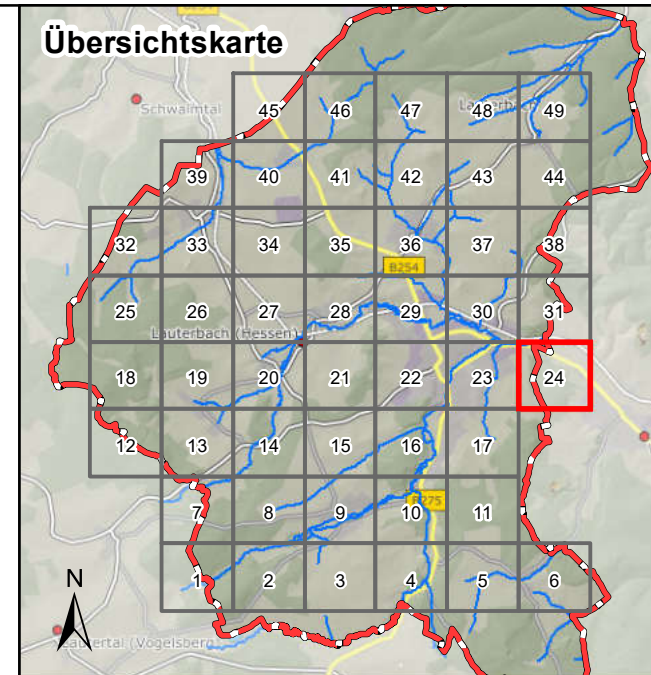
Bearbeiter:
 Ruiz Rodriguez + Zeisler + Blank, GbR
 Ingenieurgemeinschaft für
 Wasserbau und Wasserwirtschaft
 Mühlhohle 2, 65205 Wiesbaden-Erbenheim



Projekt:
**Starkregengefahrenkarten
 für die Kreisstadt Lauterbach**

Plandarstellung:
**Starkregengefahrenkarten
 RADOLAN**

Maßstab: 1 : 5.000	Datum: April 2023	Blattschnitt: 23
-----------------------	----------------------	---------------------





Legende

Überflutungsflächen / -tiefen (Starkregen)

-  0,03 - 0,05 m
-  0,05 - 0,10 m
-  0,10 - 0,25 m
-  0,25 - 0,50 m
-  > 0,50 m
-  Gesetzliches Überschwemmungsgebiet HQ100 (festgesetzt)
-  Gesetzliches Überschwemmungsgebiet HQ100 (ungeprüft)

Grenzen

-  Stadtgrenze
-  Einzugsgebiete Lauterbach
-  Fließgewässer

0 100 250 Meter

Datengrundlage: Hessische Verwaltung für Bodenmanagement und Geoinformation

Gefördert durch das Hessische Ministerium für Umwelt, Klimaschutz, Landwirtschaft und Verbraucherschutz (HMUKLV) aus dem Landesprogramm zur „Förderung von kommunalen Klimaschutz- und Klimaanpassungsprojekten sowie von kommunalen Informationsinitiativen“

Auftraggeber:
Magistrat der Kreisstadt Lauterbach
 Marktplatz 14
 36341 Lauterbach



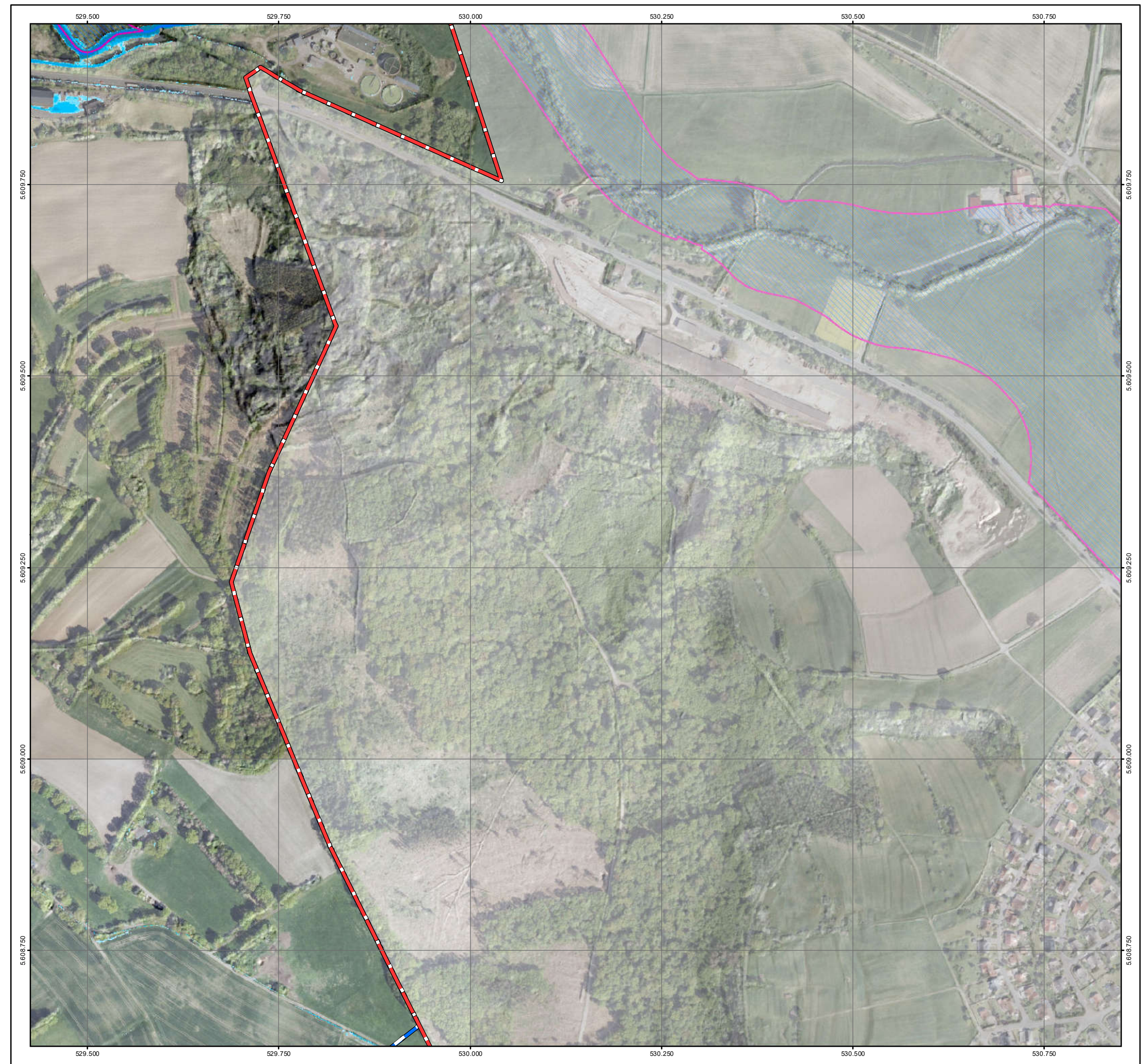
Bearbeiter:
 Ruiz Rodriguez + Zeisler + Blank, GbR
 Ingenieurgemeinschaft für
 Wasserbau und Wasserwirtschaft
 Mühlhohle 2, 65205 Wiesbaden-Erbenheim

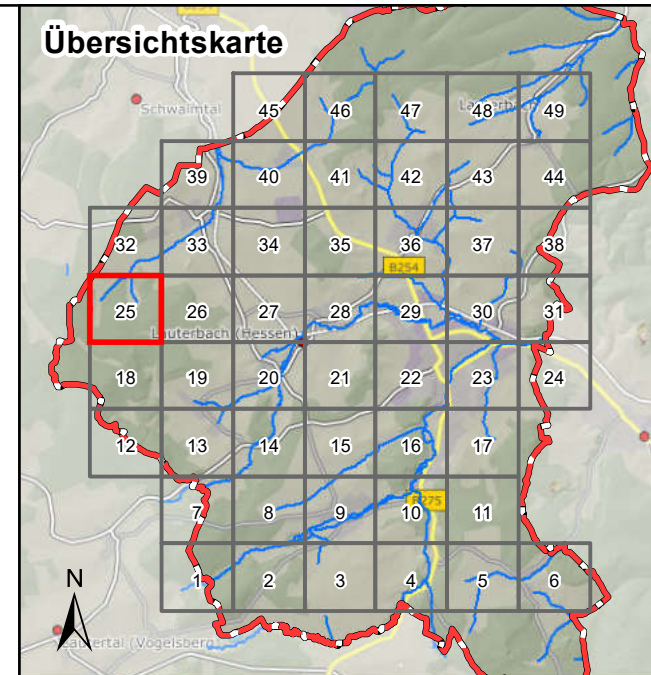


Projekt:
**Starkregengefahrenkarten
 für die Kreisstadt Lauterbach**

Plandarstellung:
**Starkregengefahrenkarten
 RADOLAN**

Maßstab: 1 : 5.000	Datum: April 2023	Blattschnitt: 24
-----------------------	----------------------	---------------------







Legende

Überflutungsflächen / -tiefen (Starkregen)

-  0,03 - 0,05 m
-  0,05 - 0,10 m
-  0,10 - 0,25 m
-  0,25 - 0,50 m
-  > 0,50 m
-  Gesetzliches Überschwemmungsgebiet HQ100 (festgesetzt)
-  Gesetzliches Überschwemmungsgebiet HQ100 (ungeprüft)

Grenzen

-  Stadtgrenze
-  Einzugsgebiete Lauterbach
-  Fließgewässer

0 100 250 Meter

Datengrundlage: Hessische Verwaltung für Bodenmanagement und Geoinformation

Gefördert durch das Hessische Ministerium für Umwelt, Klimaschutz, Landwirtschaft und Verbraucherschutz (HMUKLV) aus dem Landesprogramm zur „Förderung von kommunalen Klimaschutz- und Klimaanpassungsprojekten sowie von kommunalen Informationsinitiativen“

Auftraggeber:
Magistrat der Kreisstadt Lauterbach
 Marktplatz 14
 36341 Lauterbach




Bearbeiter:
 Ruiz Rodriguez + Zeisler + Blank, GbR
 Ingenieurgemeinschaft für
 Wasserbau und Wasserwirtschaft
 Mühlhohle 2, 65205 Wiesbaden-Erbenheim

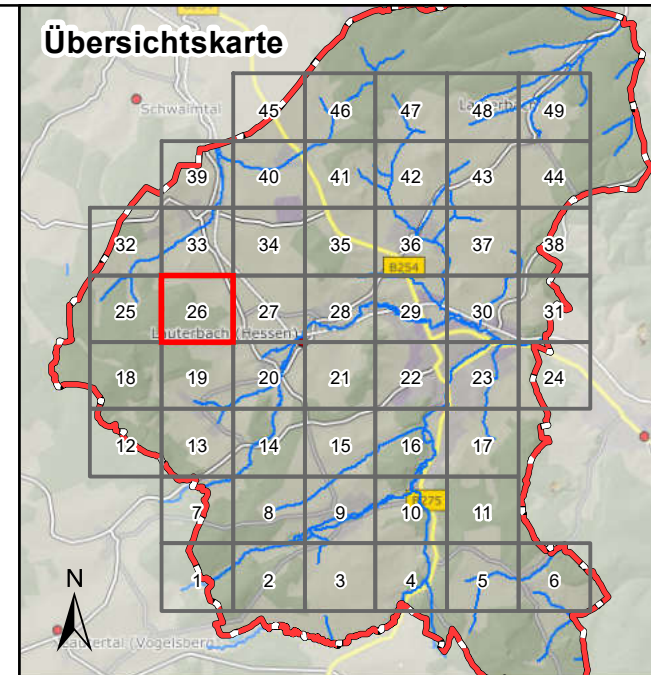


Projekt:
**Starkregengefahrenkarten
 für die Kreisstadt Lauterbach**

Plandarstellung:
**Starkregengefahrenkarten
 RADOLAN**

Maßstab: 1 : 5.000	Datum: April 2023	Blattschnitt: 25
-----------------------	----------------------	---------------------





Legende

Überflutungsflächen / -tiefen (Starkregen)

-  0,03 - 0,05 m
-  0,05 - 0,10 m
-  0,10 - 0,25 m
-  0,25 - 0,50 m
-  > 0,50 m

Grenzen

-  Stadtgrenze
-  Einzugsgebiete Lauterbach
-  Fließgewässer

Datengrundlage: Hessische Verwaltung für Bodenmanagement und Geoinformation
 Gefördert durch das Hessische Ministerium für Umwelt, Klimaschutz, Landwirtschaft und Verbraucherschutz (HMUKLV) aus dem Landesprogramm zur „Förderung von kommunalen Klimaschutz- und Klimaanpassungsprojekten sowie von kommunalen Informationsinitiativen“

Auftraggeber:
Magistrat der Kreisstadt Lauterbach
 Marktplatz 14
 36341 Lauterbach



Bearbeiter:
 Ruiz Rodriguez + Zeisler + Blank, GbR
 Ingenieurgemeinschaft für
 Wasserbau und Wasserwirtschaft
 Mühlhohle 2, 65205 Wiesbaden-Erbenheim

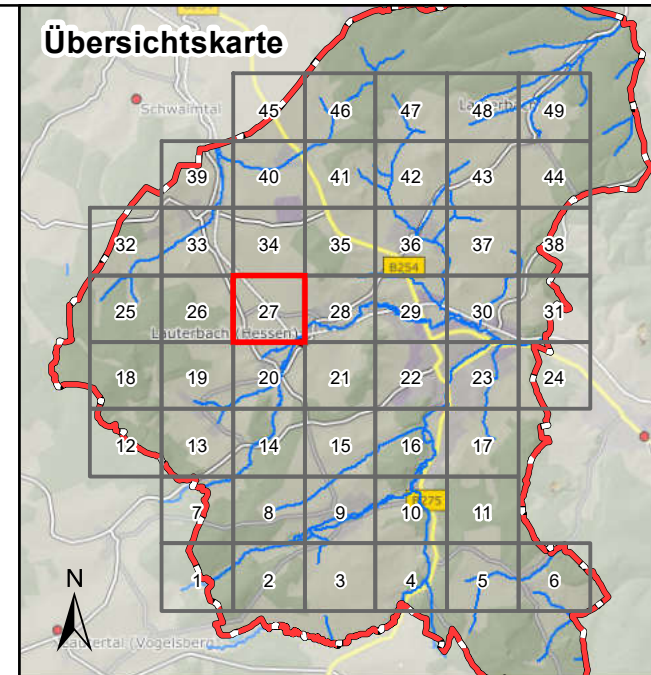


Projekt:
**Starkregengefahrenkarten
 für die Kreisstadt Lauterbach**

Plandarstellung:
**Starkregengefahrenkarten
 RADOLAN**

Maßstab: 1 : 5.000	Datum: April 2023	Blattschnitt: 26
-----------------------	----------------------	---------------------





Legende



Überflutungsflächen / -tiefen (Starkregen)

-  0,03 - 0,05 m
-  0,05 - 0,10 m
-  0,10 - 0,25 m
-  0,25 - 0,50 m
-  > 0,50 m

Gesetzliches Überschwemmungsgebiet HQ100 (festgesetzt) 

Gesetzliches Überschwemmungsgebiet HQ100 (ungeprüft) 

Grenzen

-  Stadtgrenze
-  Einzugsgebiete Lauterbach
-  Fließgewässer

0 100 250 Meter

Datengrundlage: Hessische Verwaltung für Bodenmanagement und Geoinformation

Gefördert durch das Hessische Ministerium für Umwelt, Klimaschutz, Landwirtschaft und Verbraucherschutz (HMUKLV) aus dem Landesprogramm zur „Förderung von kommunalen Klimaschutz- und Klimaanpassungsprojekten sowie von kommunalen Informationsinitiativen“

Auftraggeber:
Magistrat der Kreisstadt Lauterbach
 Marktplatz 14
 36341 Lauterbach



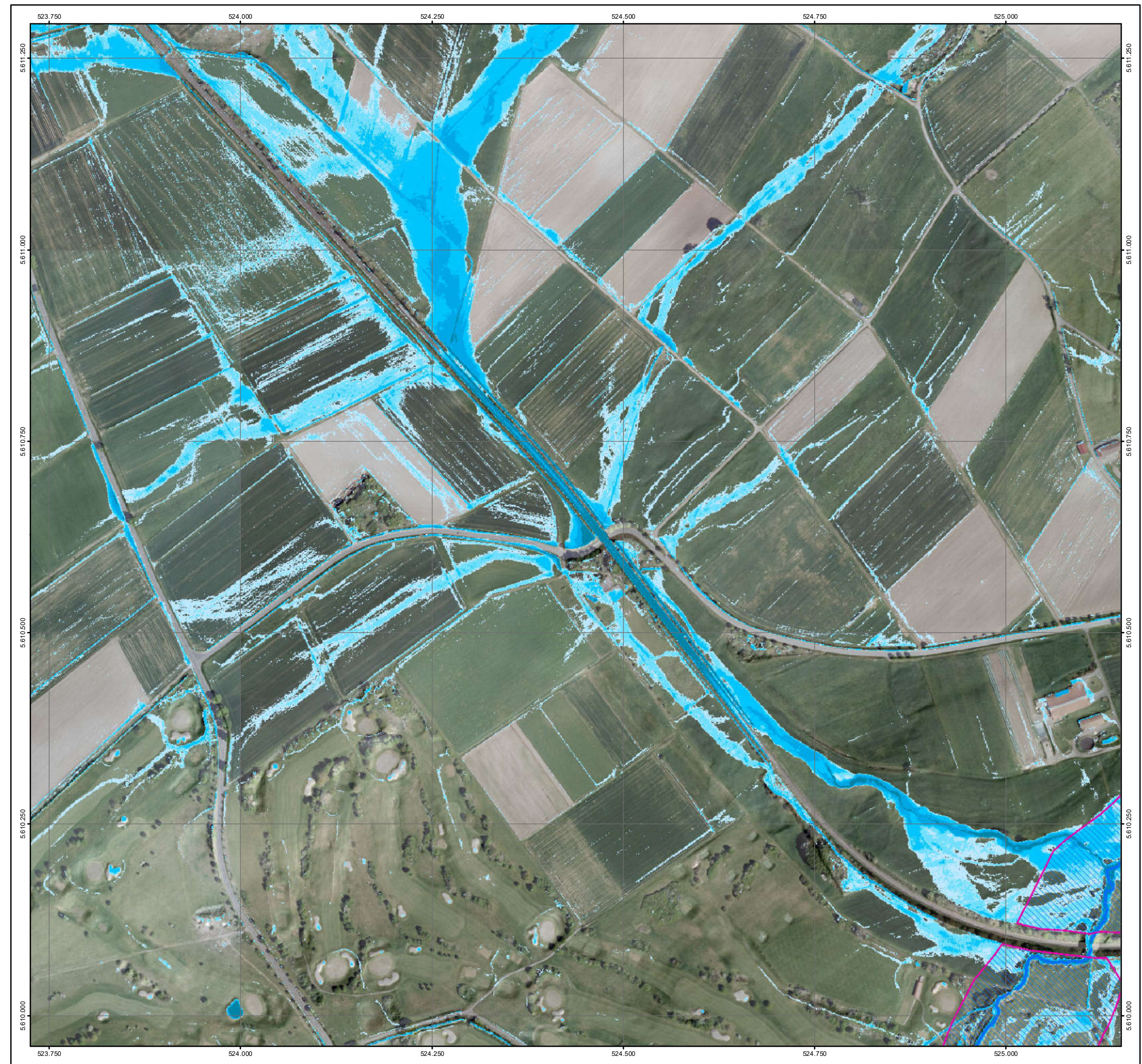
Bearbeiter:
 Ruiz Rodriguez + Zeisler + Blank, GbR
 Ingenieurgemeinschaft für
 Wasserbau und Wasserwirtschaft
 Mühlhohle 2, 65205 Wiesbaden-Erbenheim

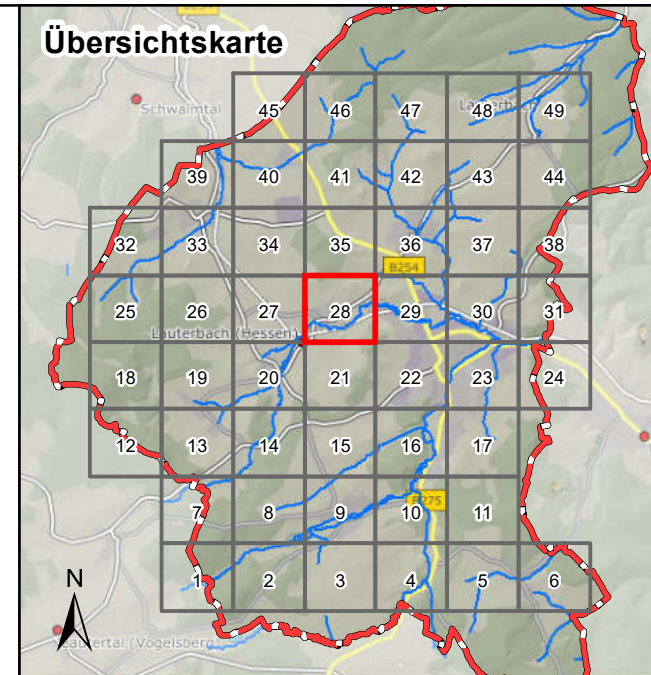


Projekt:
**Starkregengefahrenkarten
 für die Kreisstadt Lauterbach**

Plandarstellung:
**Starkregengefahrenkarten
 RADOLAN**

Maßstab: 1 : 5.000	Datum: April 2023	Blattschnitt: 27
-----------------------	----------------------	---------------------





Legende

Überflutungsflächen / -tiefen (Starkregen)

- 0,03 - 0,05 m
- 0,05 - 0,10 m
- 0,10 - 0,25 m
- 0,25 - 0,50 m
- > 0,50 m

Grenzen

- Stadtgrenze
- Einzugsgebiete Lauterbach
- Fließgewässer

Datengrundlage: Hessische Verwaltung für Bodenmanagement und Geoinformation
 Gefördert durch das Hessische Ministerium für Umwelt, Klimaschutz, Landwirtschaft und Verbraucherschutz (HMUKLV) aus dem Landesprogramm zur „Förderung von kommunalen Klimaschutz- und Klimaanpassungsprojekten sowie von kommunalen Informationsinitiativen“

Auftraggeber:
Magistrat der Kreisstadt Lauterbach
 Marktplatz 14
 36341 Lauterbach



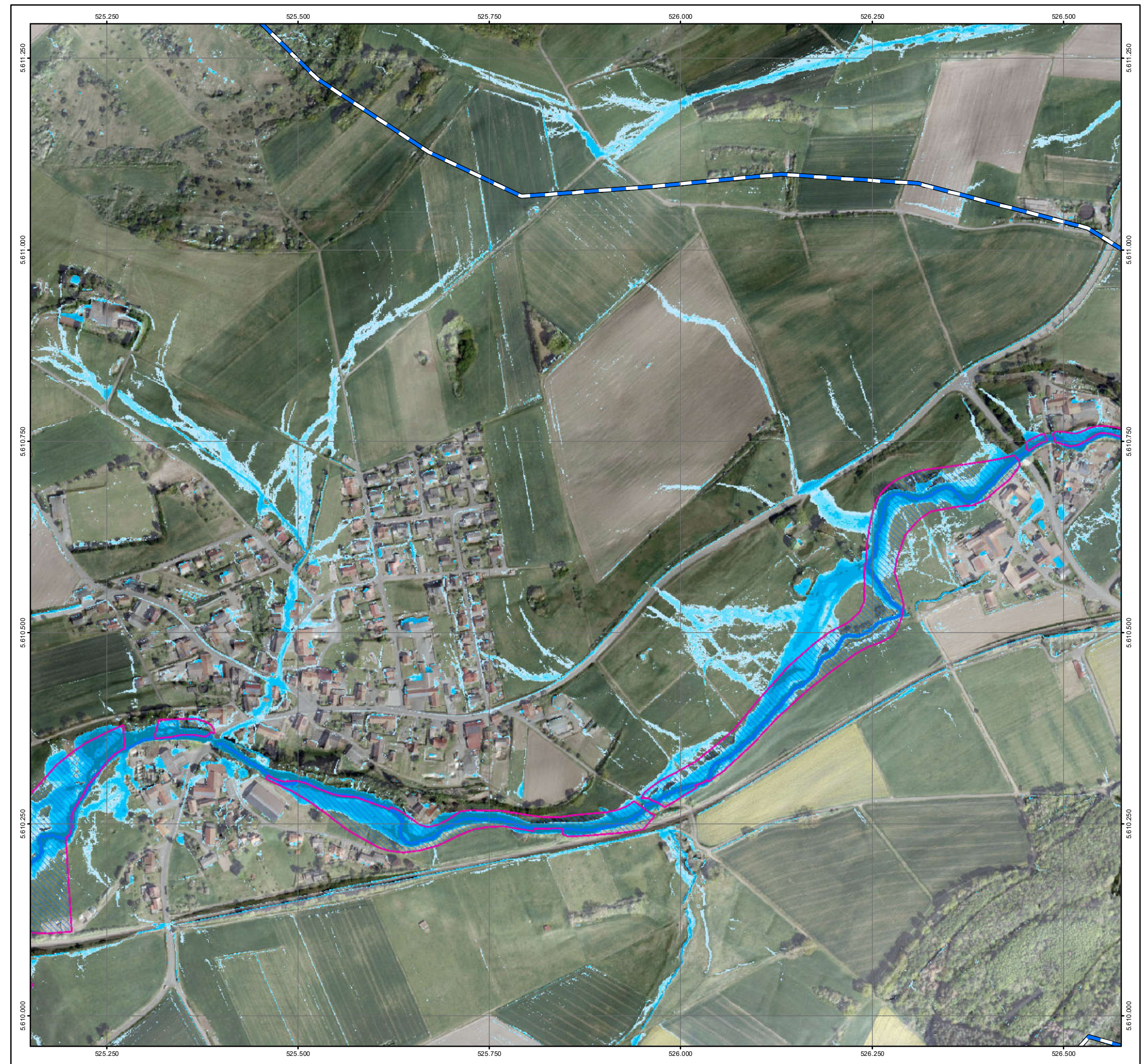
Bearbeiter:
 Ruiz Rodriguez + Zeisler + Blank, GbR
 Ingenieurgemeinschaft für
 Wasserbau und Wasserwirtschaft
 Mühlhohle 2, 65205 Wiesbaden-Erbenheim

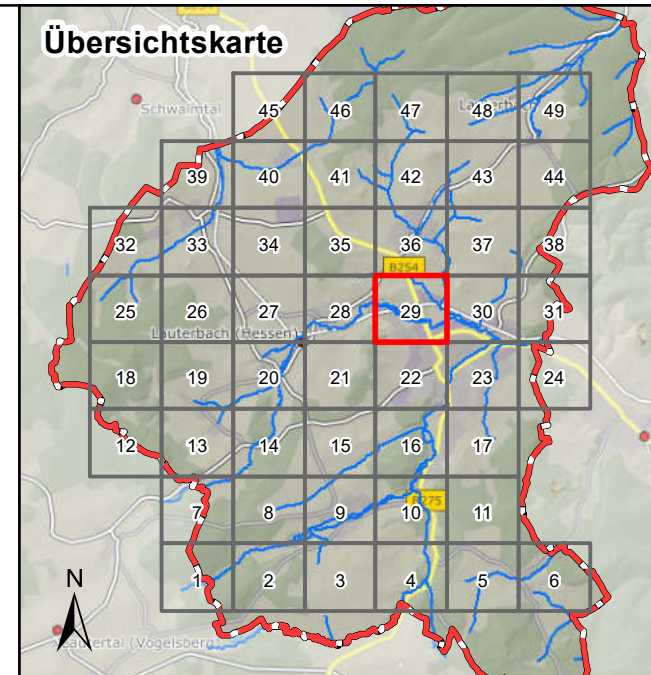


Projekt:
**Starkregengefahrenkarten
 für die Kreisstadt Lauterbach**

Plandarstellung:
**Starkregengefahrenkarten
 RADOLAN**

Maßstab: 1 : 5.000	Datum: April 2023	Blattschnitt: 28
-----------------------	----------------------	---------------------





Legende

Überflutungsflächen / -tiefen (Starkregen)

- 0,03 - 0,05 m
- 0,05 - 0,10 m
- 0,10 - 0,25 m
- 0,25 - 0,50 m
- > 0,50 m
- Gesetzliches Überschwemmungsgebiet HQ100 (festgesetzt)
- Gesetzliches Überschwemmungsgebiet HQ100 (ungeprüft)


Grenzen

- Stadtgrenze
- Einzugsgebiete Lauterbach
- Fließgewässer


0 100 250 Meter

Datengrundlage: Hessische Verwaltung für Bodenmanagement und Geoinformation
 Gefördert durch das Hessische Ministerium für Umwelt, Klimaschutz, Landwirtschaft und Verbraucherschutz (HMUKLV) aus dem Landesprogramm zur „Förderung von kommunalen Klimaschutz- und Klimaanpassungsprojekten sowie von kommunalen Informationsinitiativen“

Auftraggeber:
Magistrat der Kreisstadt Lauterbach
 Marktplatz 14
 36341 Lauterbach



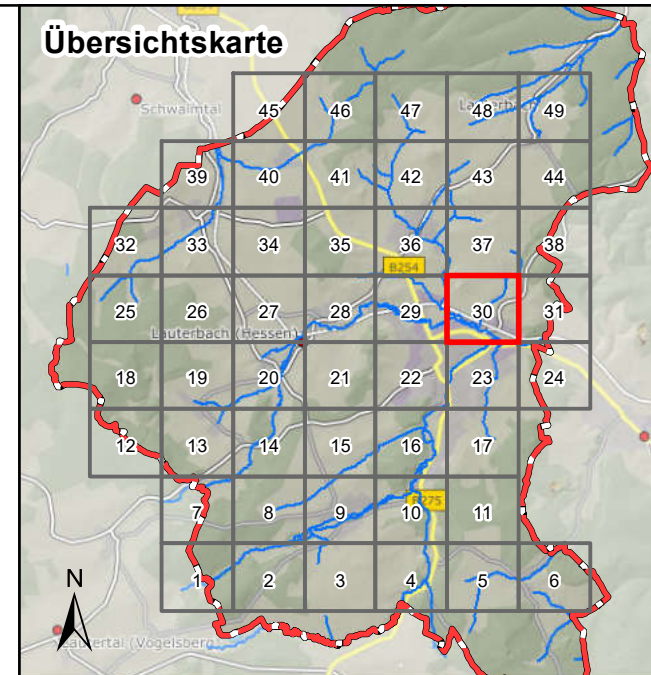
Bearbeiter:
 Ruiz Rodriguez + Zeisler + Blank, GbR
 Ingenieurgemeinschaft für
 Wasserbau und Wasserwirtschaft
 Mühlhohle 2, 65205 Wiesbaden-Erbenheim



Projekt:
**Starkregengefahrenkarten
 für die Kreisstadt Lauterbach**

Plandarstellung:
**Starkregengefahrenkarten
 RADOLAN**

Maßstab: 1 : 5.000	Datum: April 2023	Blattschnitt: 29
------------------------------	-----------------------------	----------------------------



Legende

Überflutungsflächen / -tiefen (Starkregen)

- 0,03 - 0,05 m
- 0,05 - 0,10 m
- 0,10 - 0,25 m
- 0,25 - 0,50 m
- > 0,50 m

Grenzen

- Stadtgrenze
- Einzugsgebiete Lauterbach
- Fließgewässer

Datengrundlage: Hessische Verwaltung für Bodenmanagement und Geoinformation
 Gefördert durch das Hessische Ministerium für Umwelt, Klimaschutz, Landwirtschaft und Verbraucherschutz (HMUKLV) aus dem Landesprogramm zur „Förderung von kommunalen Klimaschutz- und Klimaanpassungsprojekten sowie von kommunalen Informationsinitiativen“

Auftraggeber:
Magistrat der Kreisstadt Lauterbach
 Marktplatz 14
 36341 Lauterbach



Bearbeiter:
 Ruiz Rodriguez + Zeisler + Blank, GbR
 Ingenieurgemeinschaft für
 Wasserbau und Wasserwirtschaft
 Mühlhohle 2, 65205 Wiesbaden-Erbenheim

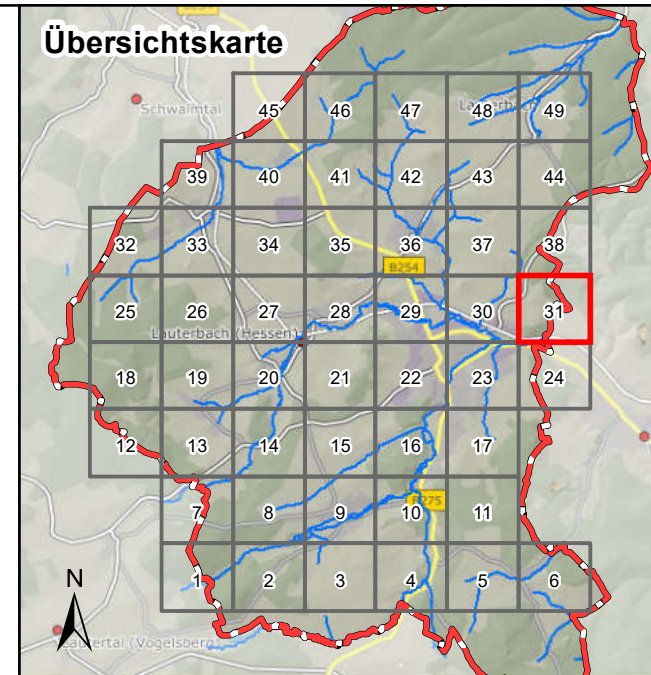


Projekt:
**Starkregengefahrenkarten
 für die Kreisstadt Lauterbach**

Plandarstellung:
**Starkregengefahrenkarten
 RADOLAN**

Maßstab:	Datum:	Blattschnitt:
1 : 5.000	April 2023	30







Legende

Überflutungsflächen / -tiefen (Starkregen)

-  0,03 - 0,05 m
-  0,05 - 0,10 m
-  0,10 - 0,25 m
-  0,25 - 0,50 m
-  > 0,50 m
-  Gesetzliches Überschwemmungsgebiet HQ100 (festgesetzt)
-  Gesetzliches Überschwemmungsgebiet HQ100 (ungeprüft)

Grenzen

-  Stadtgrenze
-  Einzugsgebiete Lauterbach
-  Fließgewässer

0 100 250 Meter

Datengrundlage: Hessische Verwaltung für Bodenmanagement und Geoinformation
 Gefördert durch das Hessische Ministerium für Umwelt, Klimaschutz, Landwirtschaft und Verbraucherschutz (HMUKLV) aus dem Landesprogramm zur „Förderung von kommunalen Klimaschutz- und Klimaanpassungsprojekten sowie von kommunalen Informationsinitiativen“

Auftraggeber:
Magistrat der Kreisstadt Lauterbach
 Marktplatz 14
 36341 Lauterbach



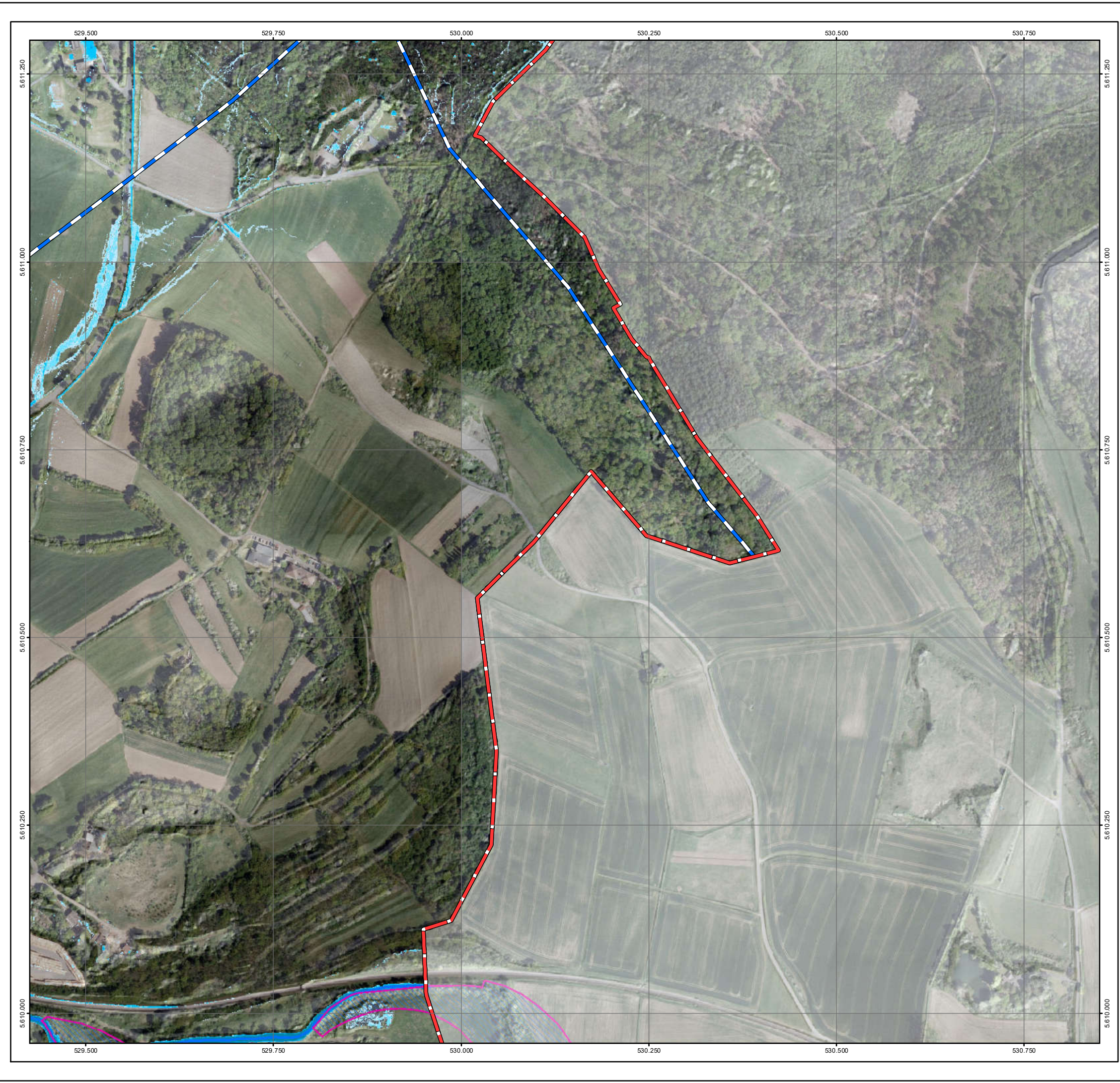
Bearbeiter:
 Ruiz Rodriguez + Zeisler + Blank, GbR
 Ingenieurgemeinschaft für
 Wasserbau und Wasserwirtschaft
 Mühlhohle 2, 65205 Wiesbaden-Erbenheim

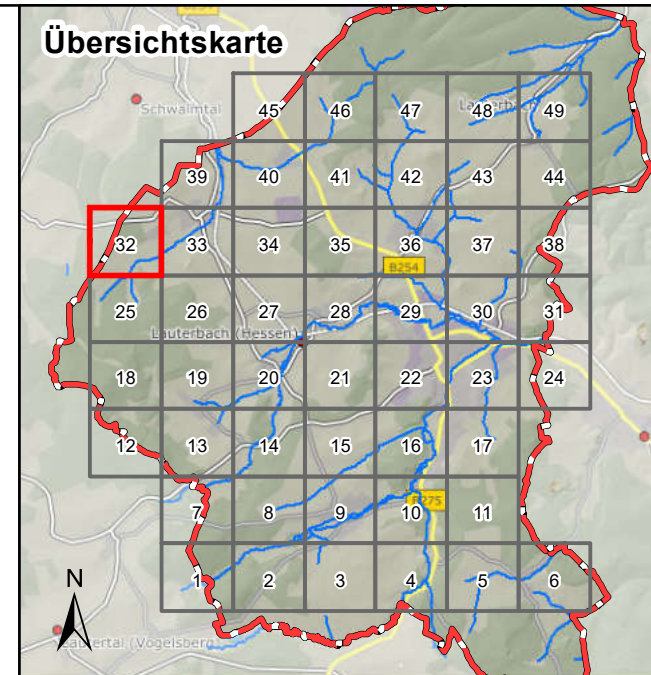
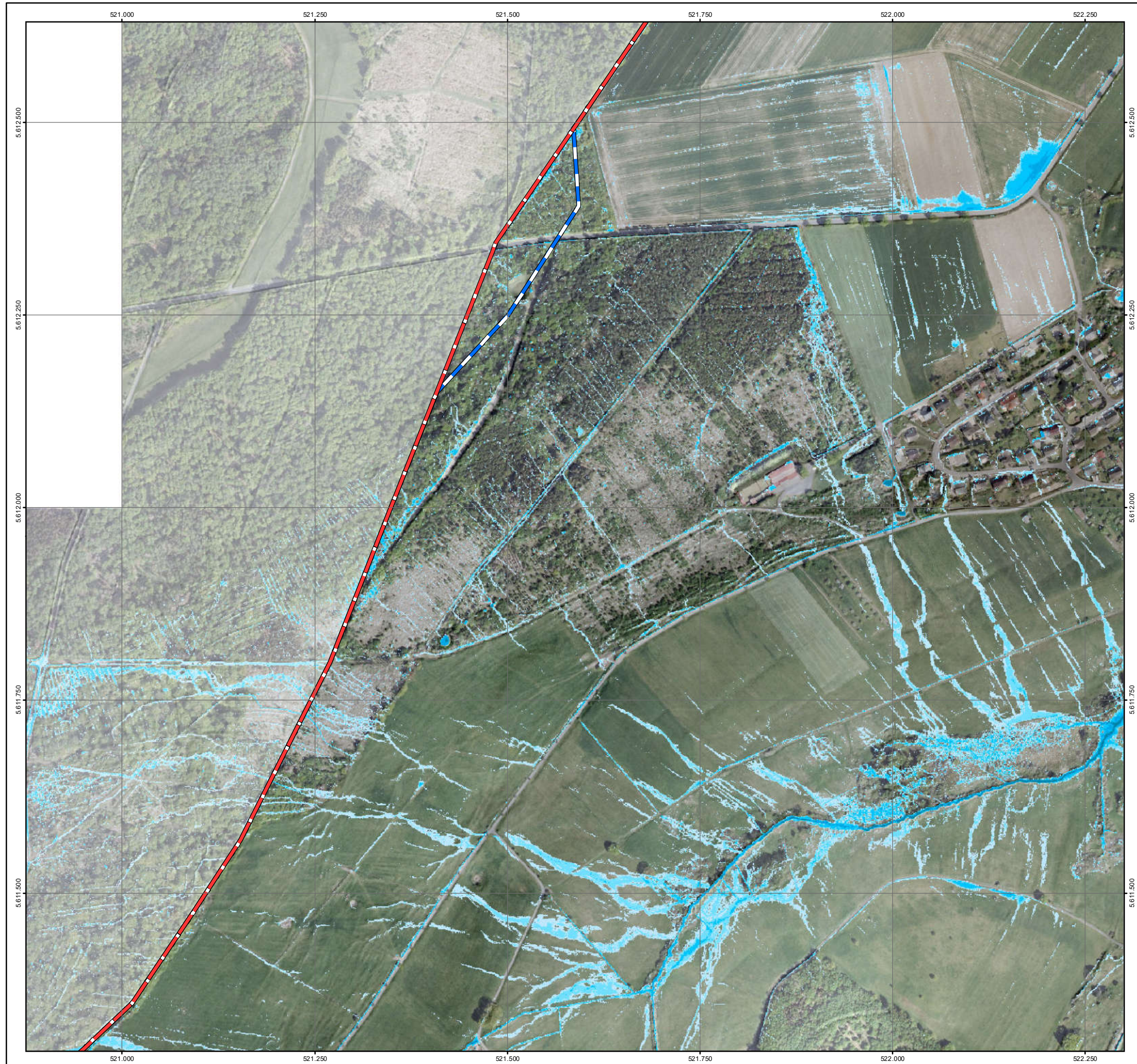


Projekt:
**Starkregengefahrenkarten
 für die Kreisstadt Lauterbach**

Plandarstellung:
**Starkregengefahrenkarten
 RADOLAN**






Maßstab: 1 : 5.000	Datum: April 2023	Blattschnitt: 31
-----------------------	----------------------	---------------------









Legende


Überflutungsflächen / -tiefen (Starkregen)

-  0,03 - 0,05 m
-  0,05 - 0,10 m
-  0,10 - 0,25 m
-  0,25 - 0,50 m
-  > 0,50 m

Grenzen

-  Stadtgrenze
-  Einzugsgebiete Lauterbach
-  Fließgewässer

 Gesetzliches Überschwemmungsgebiet HQ100 (festgesetzt)

 Gesetzliches Überschwemmungsgebiet HQ100 (ungeprüft)

0 100 250 Meter

Datengrundlage: Hessische Verwaltung für Bodenmanagement und Geoinformation

Gefördert durch das Hessische Ministerium für Umwelt, Klimaschutz, Landwirtschaft und Verbraucherschutz (HMUKLV) aus dem Landesprogramm zur „Förderung von kommunalen Klimaschutz- und Klimaanpassungsprojekten sowie von kommunalen Informationsinitiativen“

Auftraggeber:


Magistrat der Kreisstadt Lauterbach

Marktplatz 14
36341 Lauterbach



Bearbeiter:

Ruiz Rodriguez + Zeisler + Blank, GbR
Ingenieurgemeinschaft für
Wasserbau und Wasserwirtschaft
Mühlhohle 2, 65205 Wiesbaden-Erbenheim



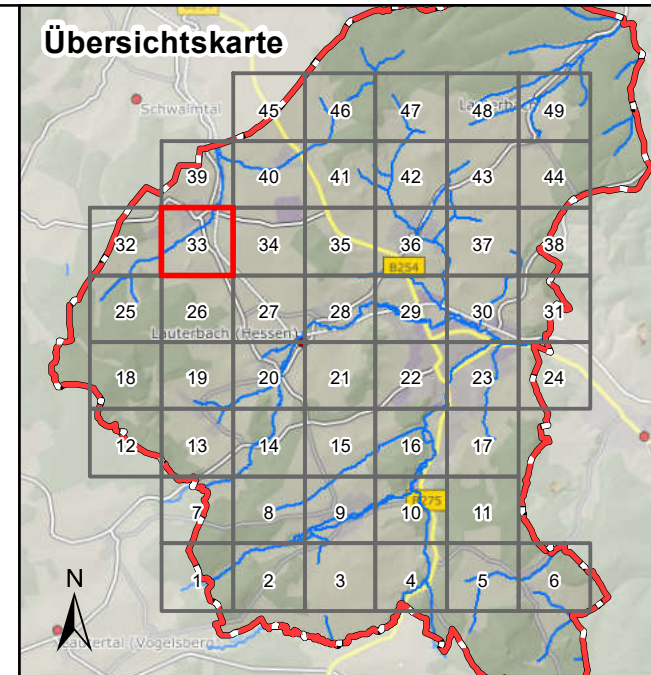
Projekt:

**Starkregengefahrenkarten
für die Kreisstadt Lauterbach**

Plandarstellung:

**Starkregengefahrenkarten
RADOLAN**

Maßstab:	Datum:	Blattschnitt:
1 : 5.000	April 2023	32





Legende

Überflutungsflächen / -tiefen (Starkregen)

-  0,03 - 0,05 m
-  0,05 - 0,10 m
-  0,10 - 0,25 m
-  0,25 - 0,50 m
-  > 0,50 m
-  Gesetzliches Überschwemmungsgebiet HQ100 (festgesetzt)
-  Gesetzliches Überschwemmungsgebiet HQ100 (ungeprüft)

Grenzen

-  Stadtgrenze
-  Einzugsgebiete Lauterbach
-  Fließgewässer

0 100 250 Meter

Datengrundlage: Hessische Verwaltung für Bodenmanagement und Geoinformation
 Gefördert durch das Hessische Ministerium für Umwelt, Klimaschutz, Landwirtschaft und Verbraucherschutz (HMUKLV) aus dem Landesprogramm zur „Förderung von kommunalen Klimaschutz- und Klimaanpassungsprojekten sowie von kommunalen Informationsinitiativen“

Auftraggeber:
Magistrat der Kreisstadt Lauterbach
 Marktplatz 14
 36341 Lauterbach



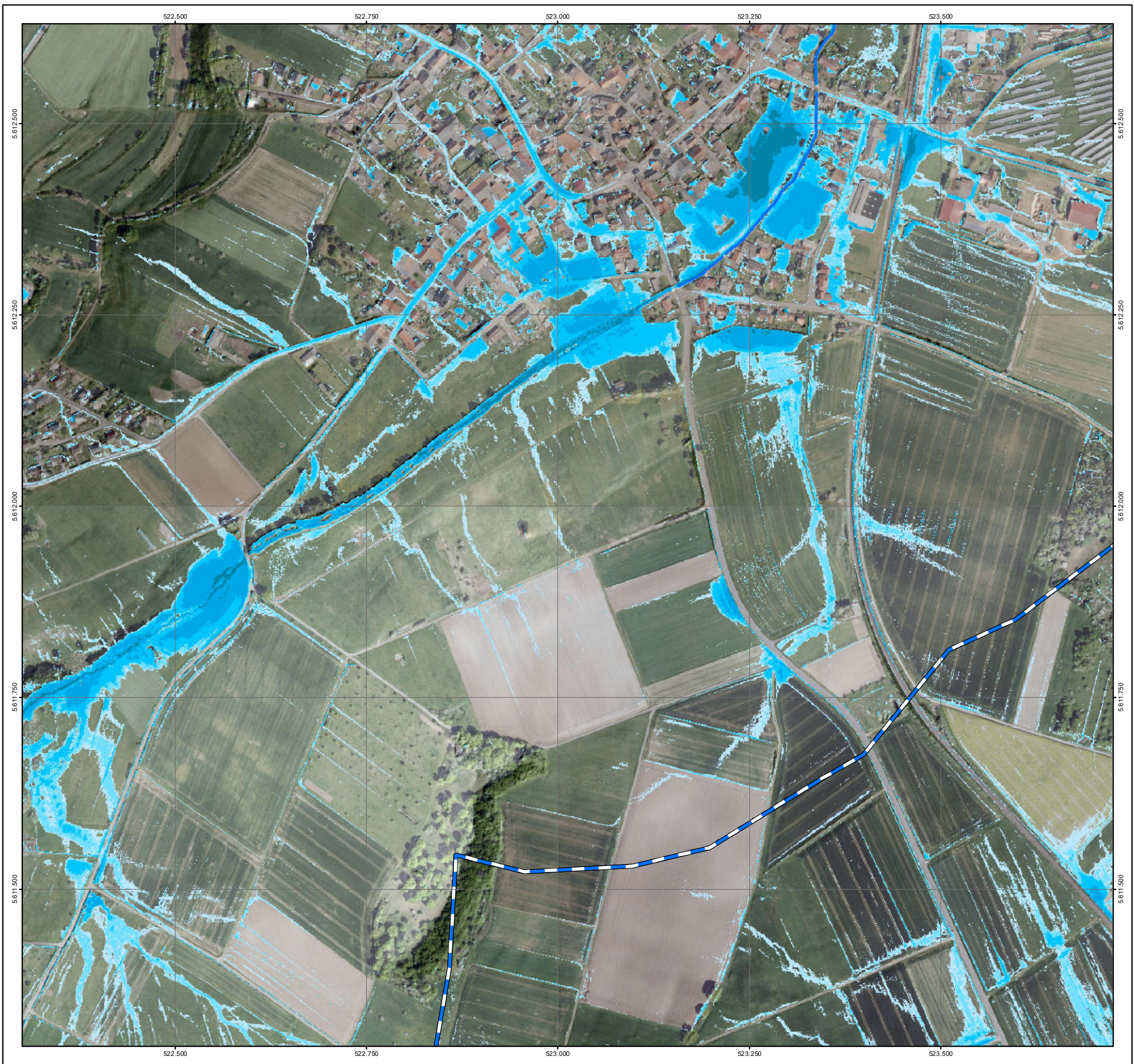
Bearbeiter:
 Ruiz Rodriguez + Zeisler + Blank, GbR
 Ingenieurgemeinschaft für
 Wasserbau und Wasserwirtschaft
 Mühlhohle 2, 65205 Wiesbaden-Erbenheim

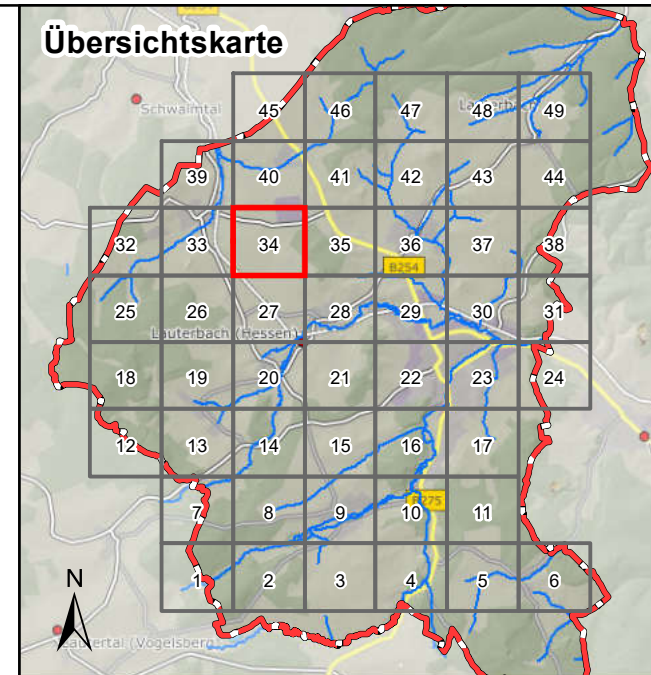


Projekt:
**Starkregengefahrenkarten
 für die Kreisstadt Lauterbach**

Plandarstellung:
**Starkregengefahrenkarten
 RADOLAN**

Maßstab: 1 : 5.000	Datum: April 2023	Blattschnitt: 33
-----------------------	----------------------	---------------------







Legende

Überflutungsflächen / -tiefen (Starkregen)

-  0,03 - 0,05 m
-  0,05 - 0,10 m
-  0,10 - 0,25 m
-  0,25 - 0,50 m
-  > 0,50 m
-  Gesetzliches Überschwemmungsgebiet HQ100 (festgesetzt)
-  Gesetzliches Überschwemmungsgebiet HQ100 (ungeprüft)

Grenzen

-  Stadtgrenze
-  Einzugsgebiete Lauterbach
-  Fließgewässer

0 100 250 Meter

Datengrundlage: Hessische Verwaltung für Bodenmanagement und Geoinformation
 Gefördert durch das Hessische Ministerium für Umwelt, Klimaschutz, Landwirtschaft und Verbraucherschutz (HMUKLV) aus dem Landesprogramm zur „Förderung von kommunalen Klimaschutz- und Klimaanpassungsprojekten sowie von kommunalen Informationsinitiativen“

Auftraggeber:
Magistrat der Kreisstadt Lauterbach
 Marktplatz 14
 36341 Lauterbach



Bearbeiter:
 Ruiz Rodriguez + Zeisler + Blank, GbR
 Ingenieurgemeinschaft für
 Wasserbau und Wasserwirtschaft
 Mühlhohle 2, 65205 Wiesbaden-Erbenheim

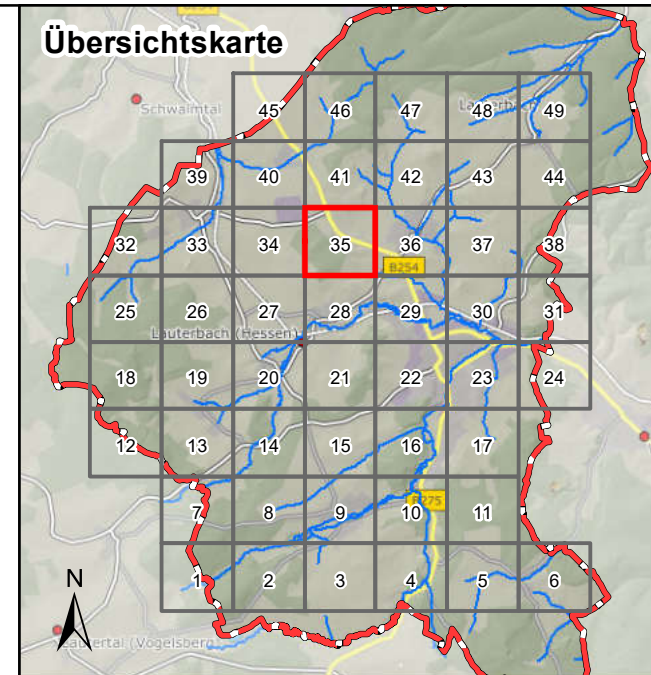


Projekt:
**Starkregengefahrenkarten
 für die Kreisstadt Lauterbach**

Plandarstellung:
**Starkregengefahrenkarten
 RADOLAN**

Maßstab: 1 : 5.000	Datum: April 2023	Blattschnitt: 34
-----------------------	----------------------	---------------------





Legende

Überflutungsflächen / -tiefen (Starkregen)

- 0,03 - 0,05 m
- 0,05 - 0,10 m
- 0,10 - 0,25 m
- 0,25 - 0,50 m
- > 0,50 m

Gesetzliches Überschwemmungsgebiet HQ100 (festgesetzt)
Gesetzliches Überschwemmungsgebiet HQ100 (ungeprüft)

Grenzen

- Stadtgrenze
- Einzugsgebiete Lauterbach
- Fließgewässer

0 100 250 Meter

Datengrundlage: Hessische Verwaltung für Bodenmanagement und Geoinformation
 Gefördert durch das Hessische Ministerium für Umwelt, Klimaschutz, Landwirtschaft und Verbraucherschutz (HMUKLV) aus dem Landesprogramm zur „Förderung von kommunalen Klimaschutz- und Klimaanpassungsprojekten sowie von kommunalen Informationsinitiativen“

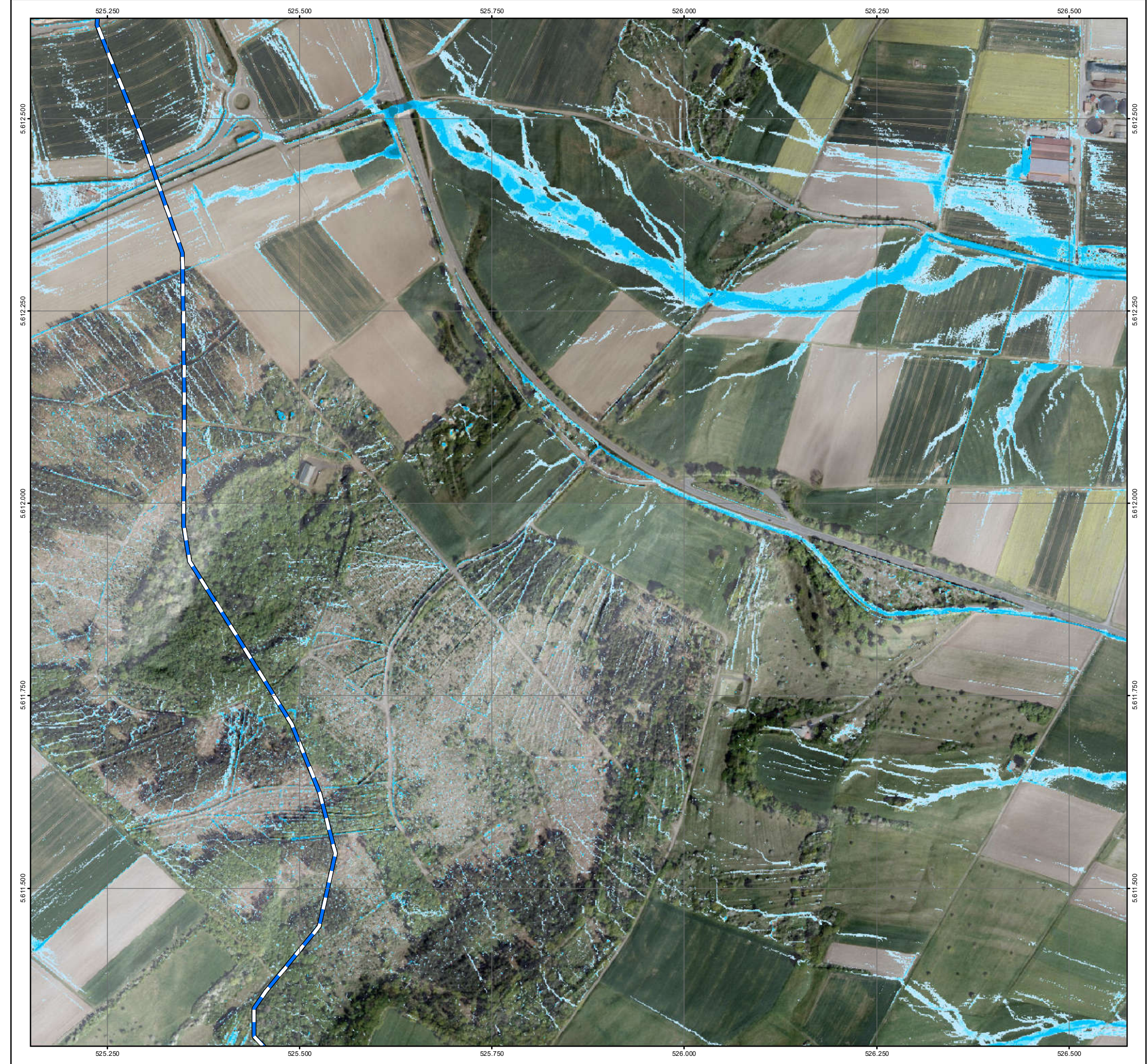
Auftraggeber:
Magistrat der Kreisstadt Lauterbach
 Marktplatz 14
 36341 Lauterbach

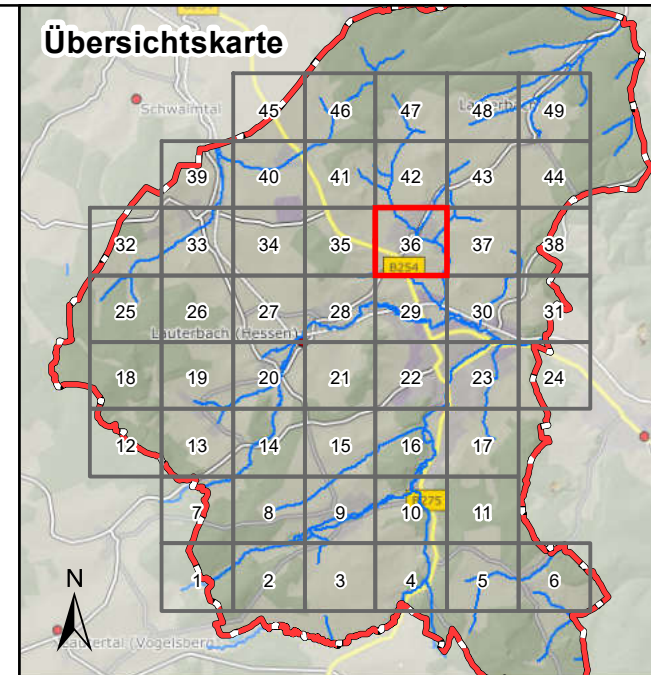
Bearbeiter:
 Ruiz Rodriguez + Zeisler + Blank, GbR
 Ingenieurgemeinschaft für
 Wasserbau und Wasserwirtschaft
 Mühlhohle 2, 65205 Wiesbaden-Erbenheim

Projekt:
**Starkregengefahrenkarten
 für die Kreisstadt Lauterbach**

Plandarstellung:
**Starkregengefahrenkarten
 RADOLAN**

Maßstab: 1 : 5.000
 Datum: April 2023
 Blattschnitt: 35







Legende

Überflutungsflächen / -tiefen (Starkregen)

-  0,03 - 0,05 m
-  0,05 - 0,10 m
-  0,10 - 0,25 m
-  0,25 - 0,50 m
-  > 0,50 m
-  Gesetzliches Überschwemmungsgebiet HQ100 (festgesetzt)
-  Gesetzliches Überschwemmungsgebiet HQ100 (ungeprüft)

Grenzen

-  Stadtgrenze
-  Einzugsgebiete Lauterbach
-  Fließgewässer

0 100 250 Meter

Datengrundlage: Hessische Verwaltung für Bodenmanagement und Geoinformation
 Gefördert durch das Hessische Ministerium für Umwelt, Klimaschutz, Landwirtschaft und Verbraucherschutz (HMUKLV) aus dem Landesprogramm zur „Förderung von kommunalen Klimaschutz- und Klimaanpassungsprojekten sowie von kommunalen Informationsinitiativen“

Auftraggeber:
Magistrat der Kreisstadt Lauterbach
 Marktplatz 14
 36341 Lauterbach



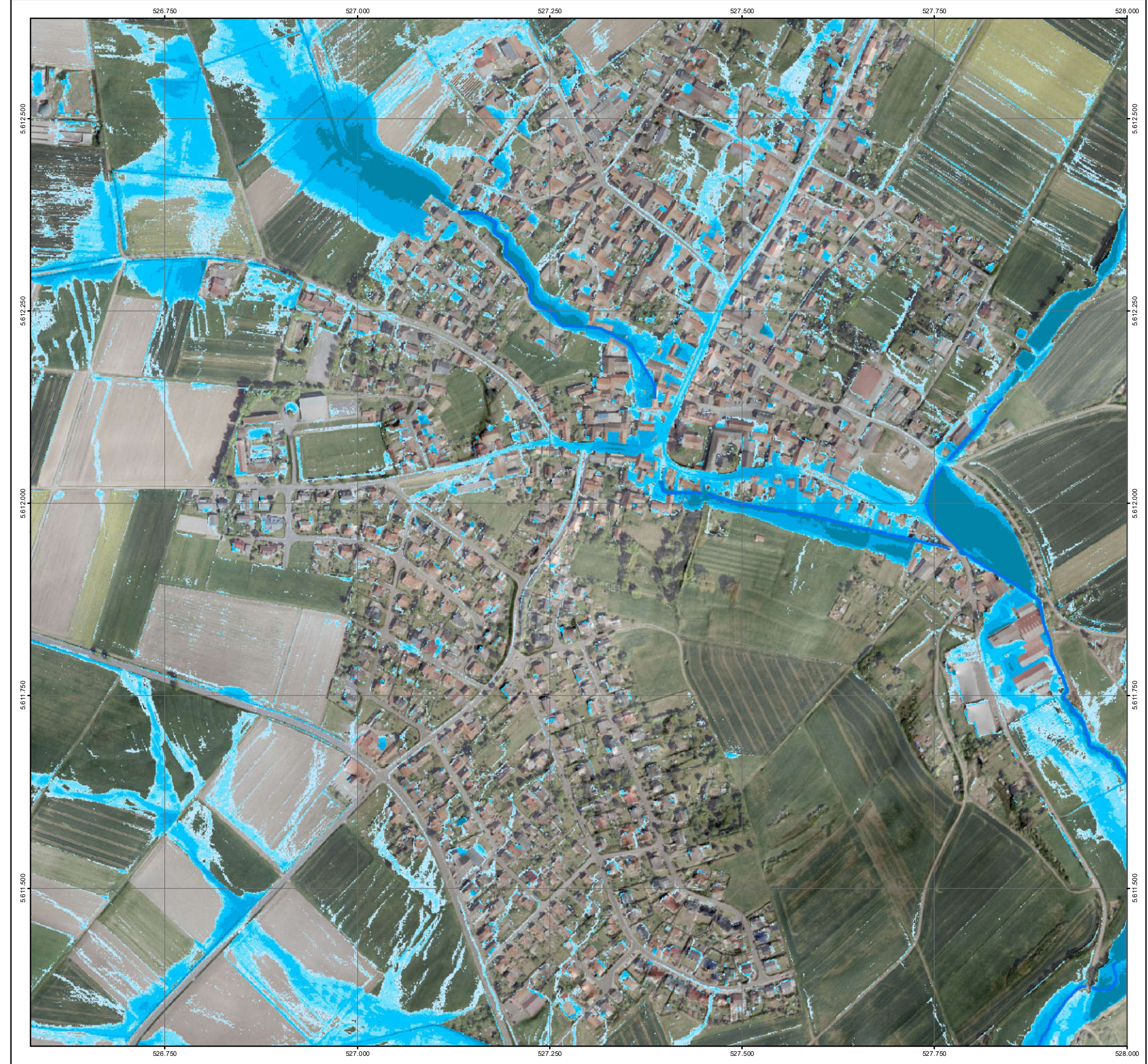
Bearbeiter:
 Ruiz Rodriguez + Zeisler + Blank, GbR
 Ingenieurgemeinschaft für
 Wasserbau und Wasserwirtschaft
 Mühlhohle 2, 65205 Wiesbaden-Erbenheim

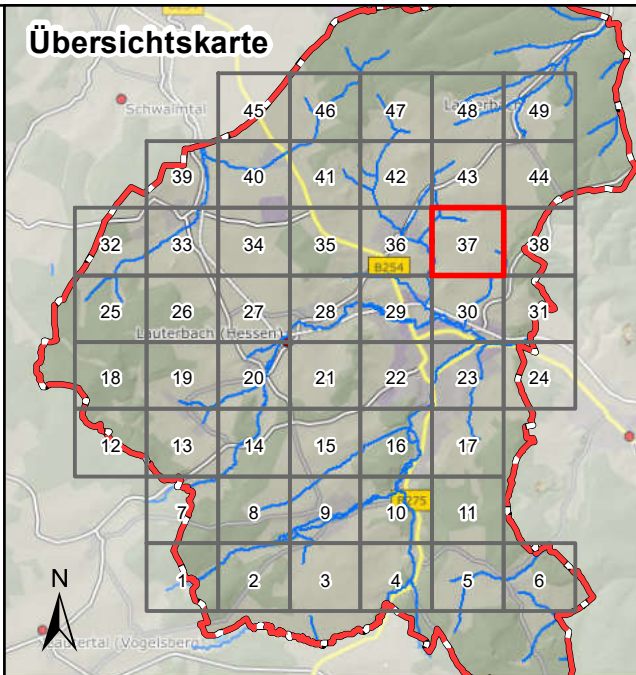
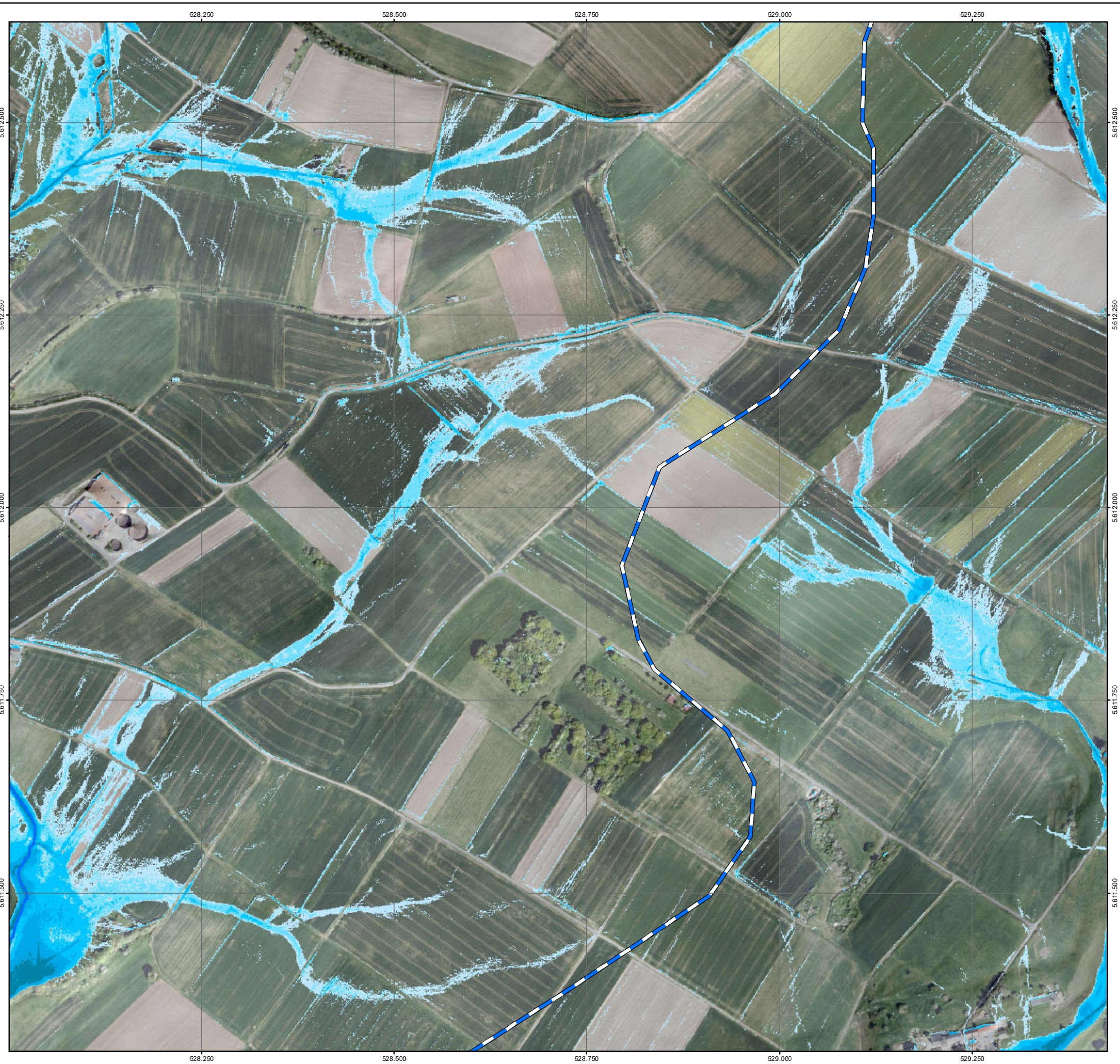


Projekt:
**Starkregengefahrenkarten
 für die Kreisstadt Lauterbach**

Plandarstellung:
**Starkregengefahrenkarten
 RADOLAN**

Maßstab: 1 : 5.000	Datum: April 2023	Blattschnitt: 36
-----------------------	----------------------	---------------------





Legende

Überflutungsflächen / -tiefen (Starkregen)

- 0,03 - 0,05 m
- 0,05 - 0,10 m
- 0,10 - 0,25 m
- 0,25 - 0,50 m
- > 0,50 m

Gesetzliches Überschwemmungsgebiet HQ100 (festgesetzt)

Gesetzliches Überschwemmungsgebiet HQ100 (ungeprüft)


Grenzen

- Stadtgrenze
- Einzugsgebiete Lauterbach
- Fließgewässer


0 100 250 Meter

Datengrundlage: Hessische Verwaltung für Bodenmanagement und Geoinformation
 Gefördert durch das Hessische Ministerium für Umwelt, Klimaschutz, Landwirtschaft und Verbraucherschutz (HMUKLV) aus dem Landesprogramm zur „Förderung von kommunalen Klimaschutz- und Klimaanpassungsprojekten sowie von kommunalen Informationsinitiativen“

Auftraggeber:
Magistrat der Kreisstadt Lauterbach
 Marktplatz 14
 36341 Lauterbach



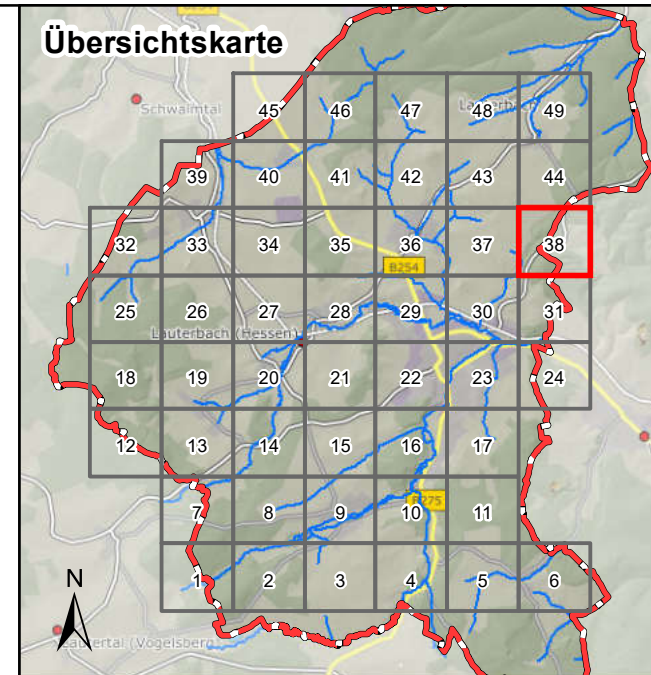
Bearbeiter:
 Ruiz Rodriguez + Zeisler + Blank, GbR
 Ingenieurgemeinschaft für
 Wasserbau und Wasserwirtschaft
 Mühlhohle 2, 65205 Wiesbaden-Erbenheim



Projekt:
**Starkregengefahrenkarten
 für die Kreisstadt Lauterbach**

Plandarstellung:
**Starkregengefahrenkarten
 RADOLAN**

Maßstab: 1 : 5.000	Datum: April 2023	Blattschnitt: 37
-----------------------	----------------------	---------------------





Legende

Überflutungsflächen / -tiefen (Starkregen)

-  0,03 - 0,05 m
-  0,05 - 0,10 m
-  0,10 - 0,25 m
-  0,25 - 0,50 m
-  > 0,50 m
-  Gesetzliches Überschwemmungsgebiet HQ100 (festgesetzt)
-  Gesetzliches Überschwemmungsgebiet HQ100 (ungeprüft)

Grenzen

-  Stadtgrenze
-  Einzugsgebiete Lauterbach
-  Fließgewässer

0 100 250 Meter

Datengrundlage: Hessische Verwaltung für Bodenmanagement und Geoinformation
 Gefördert durch das Hessische Ministerium für Umwelt, Klimaschutz, Landwirtschaft und Verbraucherschutz (HMUKLV) aus dem Landesprogramm zur „Förderung von kommunalen Klimaschutz- und Klimaanpassungsprojekten sowie von kommunalen Informationsinitiativen“

Auftraggeber:
Magistrat der Kreisstadt Lauterbach
 Marktplatz 14
 36341 Lauterbach



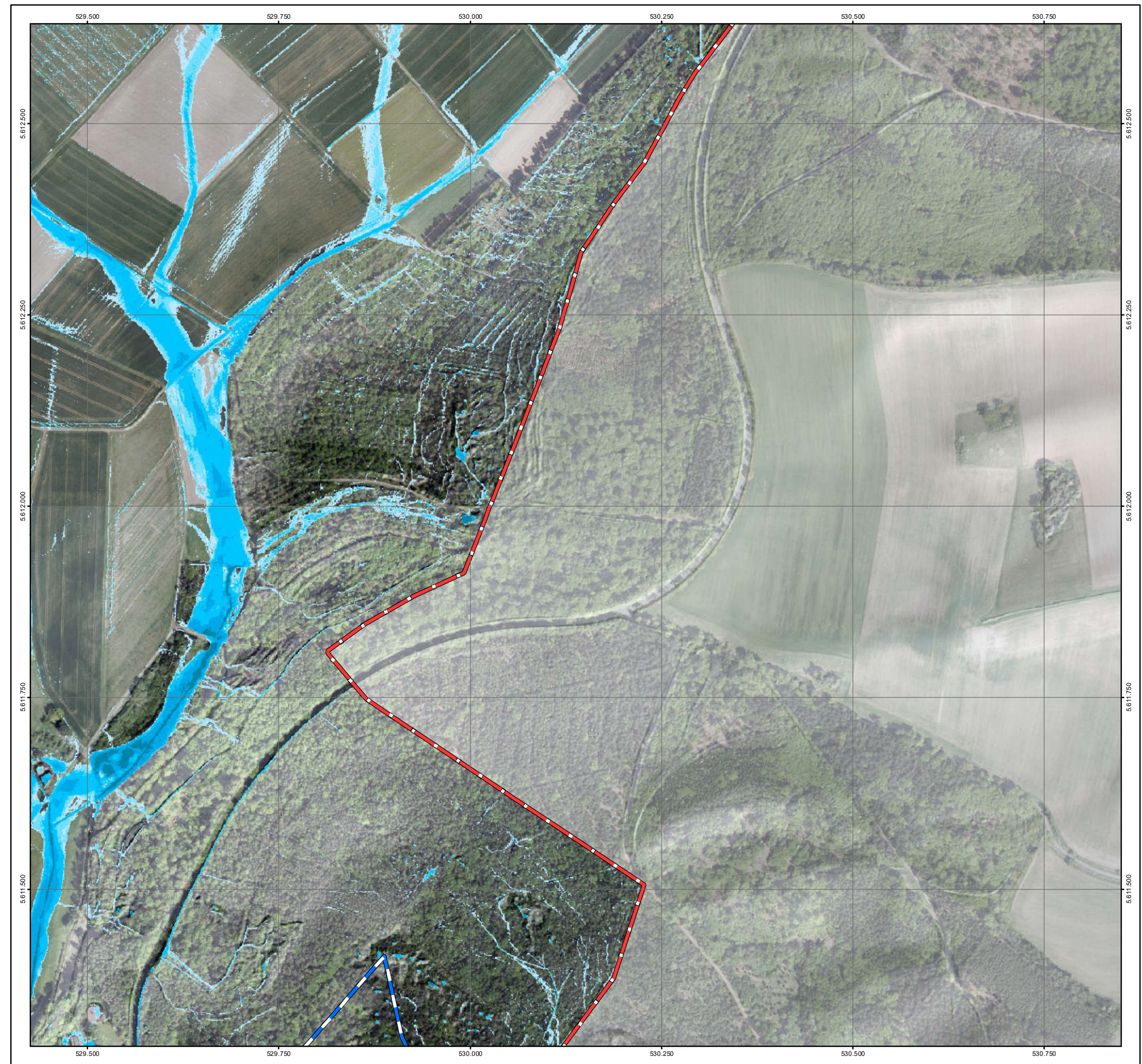
Bearbeiter:
 Ruiz Rodriguez + Zeisler + Blank, GbR
 Ingenieurgemeinschaft für
 Wasserbau und Wasserwirtschaft
 Mühlhohle 2, 65205 Wiesbaden-Erbenheim

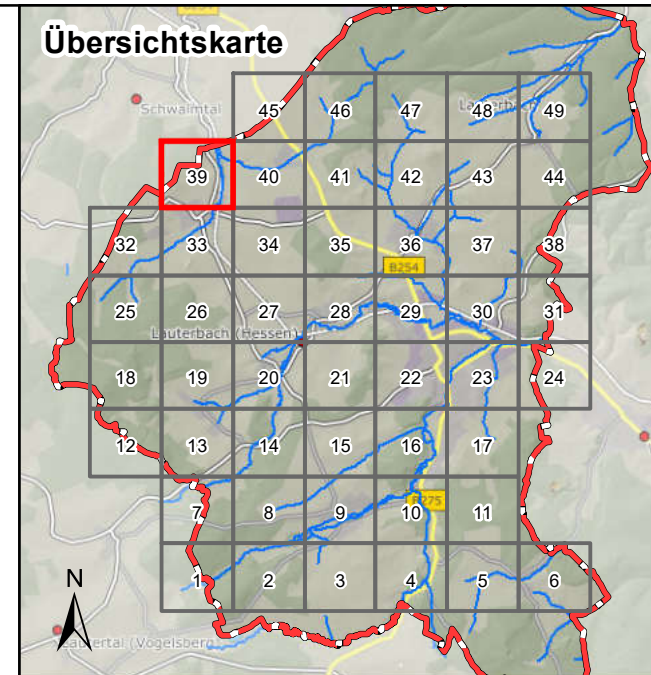


Projekt:
**Starkregengefahrenkarten
 für die Kreisstadt Lauterbach**

Plandarstellung:
**Starkregengefahrenkarten
 RADOLAN**

Maßstab: 1 : 5.000	Datum: April 2023	Blattschnitt: 38
-----------------------	----------------------	---------------------







Legende

Überflutungsflächen / -tiefen (Starkregen)

-  0,03 - 0,05 m
-  0,05 - 0,10 m
-  0,10 - 0,25 m
-  0,25 - 0,50 m
-  > 0,50 m
-  Gesetzliches Überschwemmungsgebiet HQ100 (festgesetzt)
-  Gesetzliches Überschwemmungsgebiet HQ100 (ungeprüft)

Grenzen

-  Stadtgrenze
-  Einzugsgebiete Lauterbach
-  Fließgewässer

0 100 250 Meter

Datengrundlage: Hessische Verwaltung für Bodenmanagement und Geoinformation

Gefördert durch das Hessische Ministerium für Umwelt, Klimaschutz, Landwirtschaft und Verbraucherschutz (HMUKLV) aus dem Landesprogramm zur „Förderung von kommunalen Klimaschutz- und Klimaanpassungsprojekten sowie von kommunalen Informationsinitiativen“

Auftraggeber:
Magistrat der Kreisstadt Lauterbach
 Marktplatz 14
 36341 Lauterbach



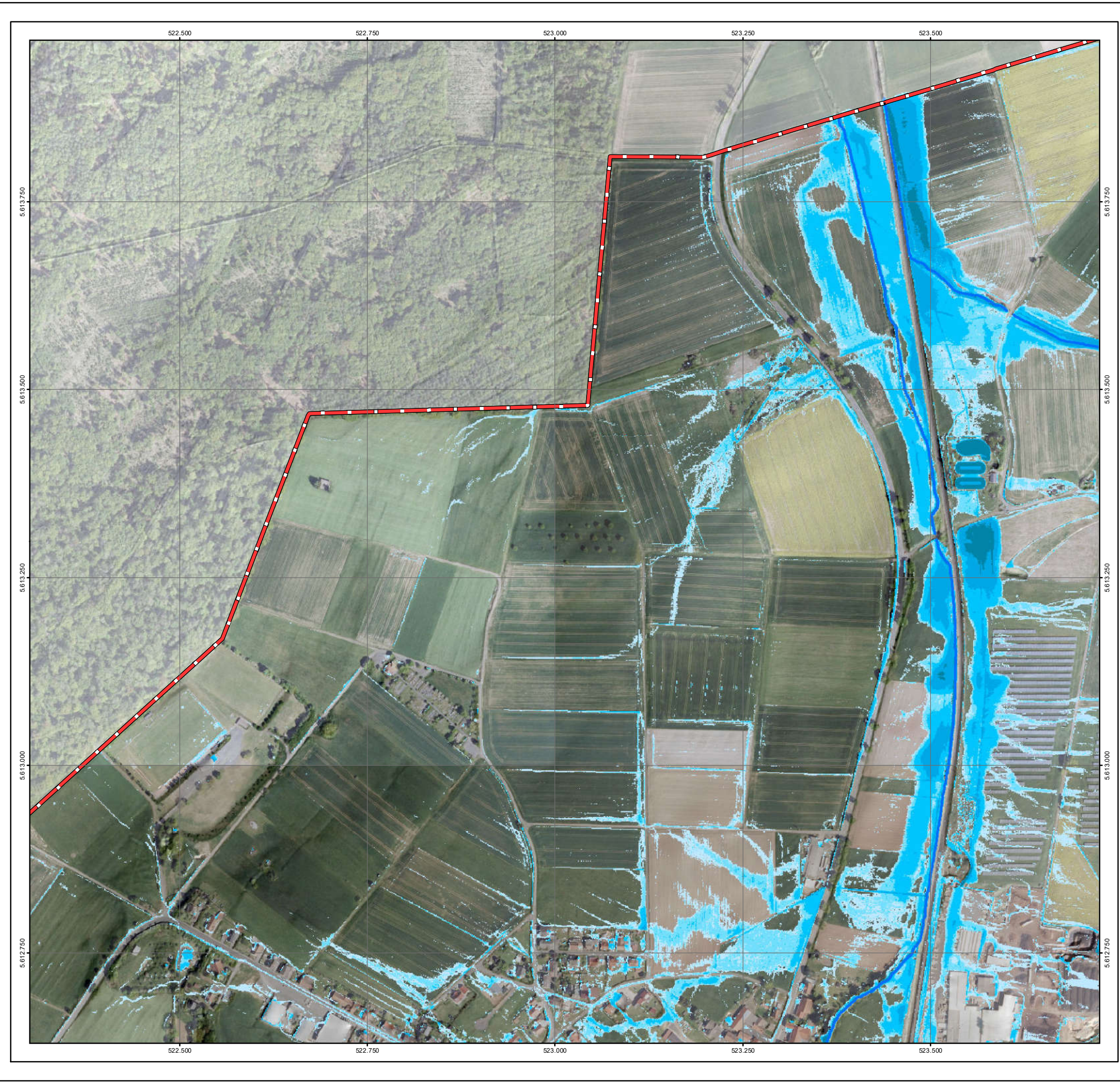
Bearbeiter:
 Ruiz Rodriguez + Zeisler + Blank, GbR
 Ingenieurgemeinschaft für
 Wasserbau und Wasserwirtschaft
 Mühlhohle 2, 65205 Wiesbaden-Erbenheim

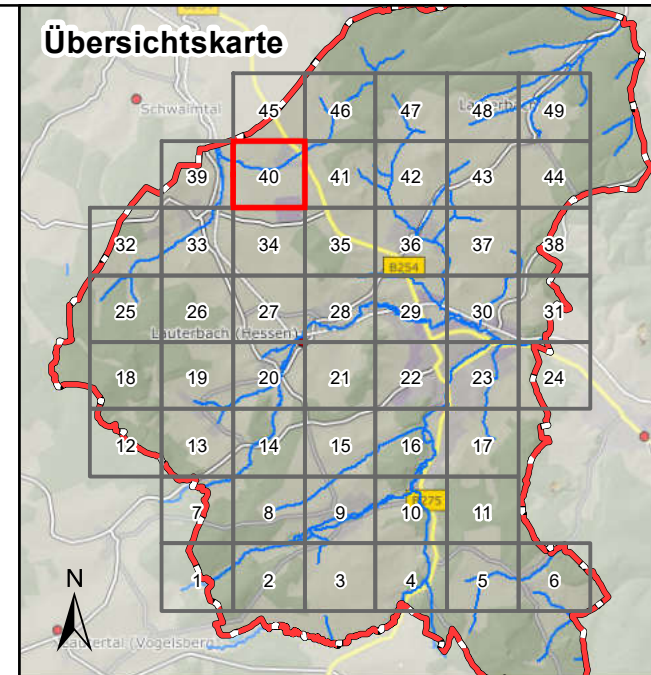


Projekt:
**Starkregengefahrenkarten
 für die Kreisstadt Lauterbach**

Plandarstellung:
**Starkregengefahrenkarten
 RADOLAN**








Maßstab: 1 : 5.000	Datum: April 2023	Blattschnitt: 39
-----------------------	----------------------	---------------------








Legende

Überflutungsflächen / -tiefen (Starkregen)

-  0,03 - 0,05 m
-  0,05 - 0,10 m
-  0,10 - 0,25 m
-  0,25 - 0,50 m
-  > 0,50 m
-  Gesetzliches Überschwemmungsgebiet HQ100 (festgesetzt)
-  Gesetzliches Überschwemmungsgebiet HQ100 (ungeprüft)

Grenzen

-  Stadtgrenze
-  Einzugsgebiete Lauterbach
-  Fließgewässer

0 100 250 Meter

Datengrundlage: Hessische Verwaltung für Bodenmanagement und Geoinformation

Gefördert durch das Hessische Ministerium für Umwelt, Klimaschutz, Landwirtschaft und Verbraucherschutz (HMUKLV) aus dem Landesprogramm zur „Förderung von kommunalen Klimaschutz- und Klimaanpassungsprojekten sowie von kommunalen Informationsinitiativen“

Auftraggeber:
Magistrat der Kreisstadt Lauterbach
 Marktplatz 14
 36341 Lauterbach



Bearbeiter:
 Ruiz Rodriguez + Zeisler + Blank, GbR
 Ingenieurgemeinschaft für
 Wasserbau und Wasserwirtschaft
 Mühlhohle 2, 65205 Wiesbaden-Erbenheim

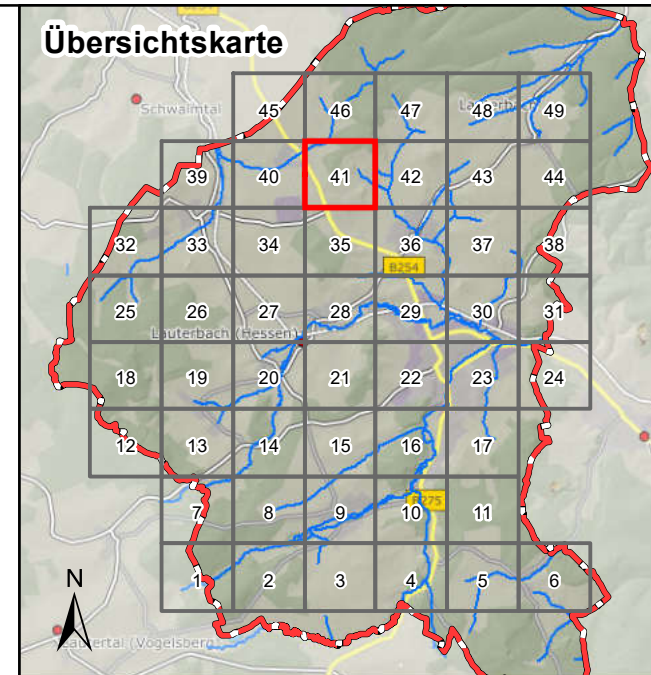


Projekt:
**Starkregengefahrenkarten
 für die Kreisstadt Lauterbach**

Plandarstellung:
**Starkregengefahrenkarten
 RADOLAN**

Maßstab: 1 : 5.000	Datum: April 2023	Blattschnitt: 40
-----------------------	----------------------	---------------------





Legende

Überflutungsflächen / -tiefen (Starkregen)

-  0,03 - 0,05 m
-  0,05 - 0,10 m
-  0,10 - 0,25 m
-  0,25 - 0,50 m
-  > 0,50 m

Grenzen

-  Stadtgrenze
-  Einzugsgebiete Lauterbach
-  Fließgewässer

Datengrundlage: Hessische Verwaltung für Bodenmanagement und Geoinformation
 Gefördert durch das Hessische Ministerium für Umwelt, Klimaschutz, Landwirtschaft und Verbraucherschutz (HMUKLV) aus dem Landesprogramm zur „Förderung von kommunalen Klimaschutz- und Klimaanpassungsprojekten sowie von kommunalen Informationsinitiativen“

Auftraggeber:
Magistrat der Kreisstadt Lauterbach
 Marktplatz 14
 36341 Lauterbach



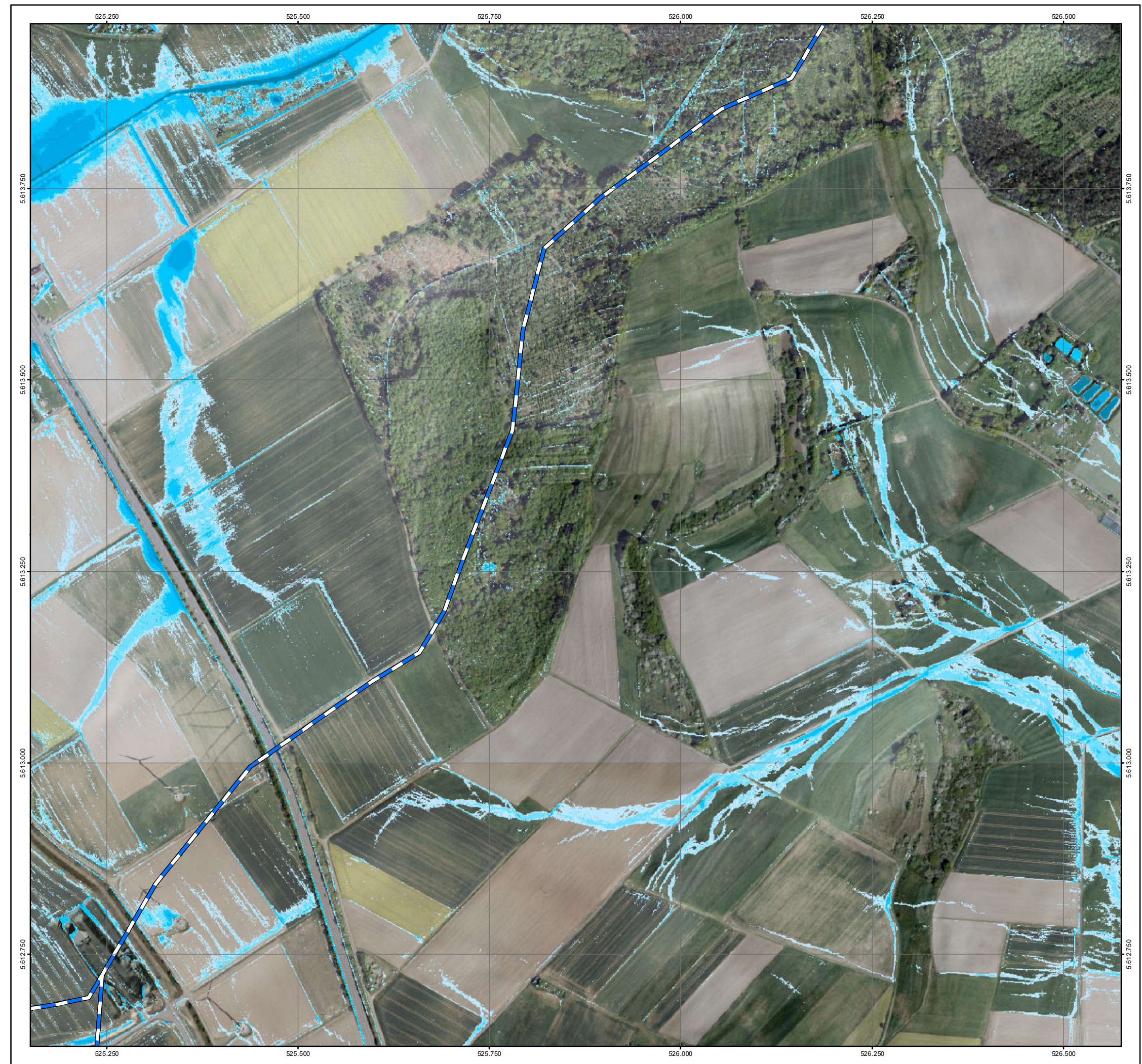
Bearbeiter:
 Ruiz Rodriguez + Zeisler + Blank, GbR
 Ingenieurgemeinschaft für
 Wasserbau und Wasserwirtschaft
 Mühlhohle 2, 65205 Wiesbaden-Erbenheim

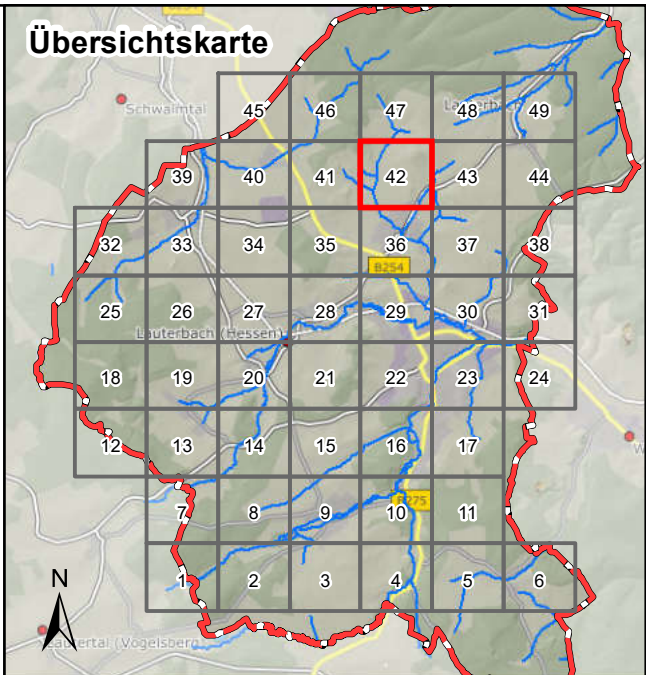



Projekt:
**Starkregengefahrenkarten
 für die Kreisstadt Lauterbach**

Plandarstellung:
**Starkregengefahrenkarten
 RADOLAN**

Maßstab: 1 : 5.000	Datum: April 2023	Blattschnitt: 41
-----------------------	----------------------	---------------------





Legende

Überflutungsflächen / -tiefen (Starkregen)

- 0,03 - 0,05 m
- 0,05 - 0,10 m
- 0,10 - 0,25 m
- 0,25 - 0,50 m
- > 0,50 m

Gesetzliches Überschwemmungsgebiet HQ100 (festgesetzt)
 Gesetzliches Überschwemmungsgebiet HQ100 (festgesetzt)
 Gesetzliches Überschwemmungsgebiet HQ100 (ungeprüft)

Grenzen

- Stadtgrenze
- Einzugsgebiete Lauterbach
- Fließgewässer

0 100 250 Meter

Datengrundlage: Hessische Verwaltung für Bodenmanagement und Geoinformation
 Gefördert durch das Hessische Ministerium für Umwelt, Klimaschutz, Landwirtschaft und Verbraucherschutz (HMUKLV) aus dem Landesprogramm zur „Förderung von kommunalen Klimaschutz- und Klimaanpassungsprojekten sowie von kommunalen Informationsinitiativen“

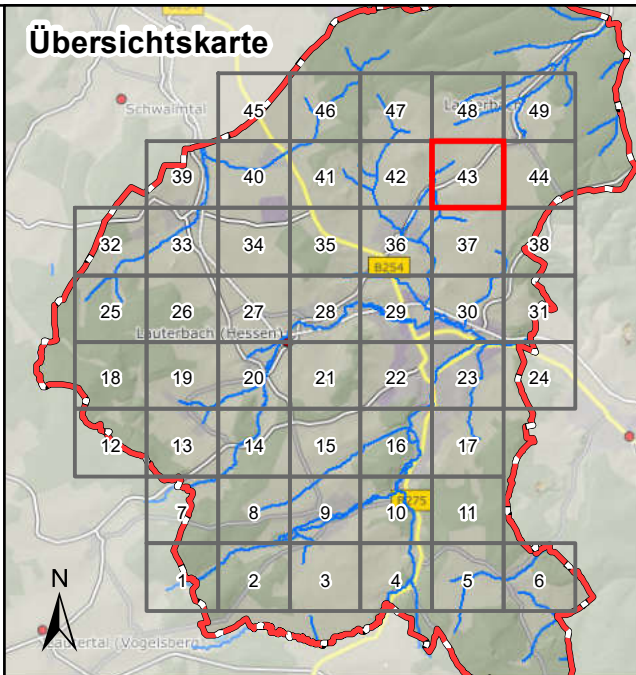
Auftraggeber:
Magistrat der Kreisstadt Lauterbach
 Marktplatz 14
 36341 Lauterbach

Bearbeiter:
 Ruiz Rodriguez + Zeisler + Blank, GbR
 Ingenieurgemeinschaft für
 Wasserbau und Wasserwirtschaft
 Mühlhohle 2, 65205 Wiesbaden-Erbenheim

Projekt:
**Starkregengefahrenkarten
 für die Kreisstadt Lauterbach**

Plandarstellung:
**Starkregengefahrenkarten
 RADOLAN**

Maßstab:	Datum:	Blattschnitt:
1 : 5.000	April 2023	42



- Legende**
- Überflutungsflächen / -tiefen (Starkregen)**
- 0,03 - 0,05 m
 - 0,05 - 0,10 m
 - 0,10 - 0,25 m
 - 0,25 - 0,50 m
 - > 0,50 m
- Gesetzliches Überschwemmungsgebiet HQ100 (festgesetzt)
 - Gesetzliches Überschwemmungsgebiet HQ100 (ungeprüft)


- Grenzen**
- Stadtgrenze
 - Einzugsgebiete Lauterbach
 - Fließgewässer
- 0 100 250 Meter

Datengrundlage: Hessische Verwaltung für Bodenmanagement und Geoinformation
 Gefördert durch das Hessische Ministerium für Umwelt, Klimaschutz, Landwirtschaft und Verbraucherschutz (HMUKLV) aus dem Landesprogramm zur „Förderung von kommunalen Klimaschutz- und Klimaanpassungsprojekten sowie von kommunalen Informationsinitiativen“

Auftraggeber:
Magistrat der Kreisstadt Lauterbach
 Marktplatz 14
 36341 Lauterbach



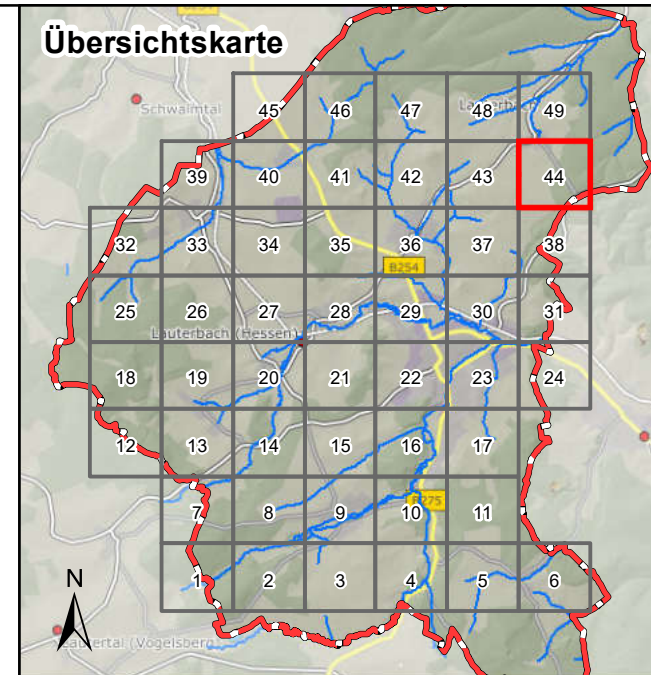
Bearbeiter:
 Ruiz Rodriguez + Zeisler + Blank, GbR
 Ingenieurgemeinschaft für
 Wasserbau und Wasserwirtschaft
 Mühlhohle 2, 65205 Wiesbaden-Erbenheim



Projekt:
**Starkregengefahrenkarten
 für die Kreisstadt Lauterbach**

Plandarstellung:
**Starkregengefahrenkarten
 RADOLAN**

Maßstab: 1 : 5.000	Datum: April 2023	Blattschnitt: 43
-----------------------	----------------------	---------------------





Legende

Überflutungsflächen / -tiefen (Starkregen)

-  0,03 - 0,05 m
-  0,05 - 0,10 m
-  0,10 - 0,25 m
-  0,25 - 0,50 m
-  > 0,50 m

Gesetzliches Überschwemmungsgebiet HQ100 (festgesetzt)
 Gesetzliches Überschwemmungsgebiet HQ100 (festgesetzt)
 Gesetzliches Überschwemmungsgebiet HQ100 (ungeprüft)

Grenzen

-  Stadtgrenze
-  Einzugsgebiete Lauterbach
-  Fließgewässer

0 100 250 Meter

Datengrundlage: Hessische Verwaltung für Bodenmanagement und Geoinformation
 Gefördert durch das Hessische Ministerium für Umwelt, Klimaschutz, Landwirtschaft und Verbraucherschutz (HMUKLV) aus dem Landesprogramm zur „Förderung von kommunalen Klimaschutz- und Klimaanpassungsprojekten sowie von kommunalen Informationsinitiativen“

Auftraggeber:
Magistrat der Kreisstadt Lauterbach
 Marktplatz 14
 36341 Lauterbach



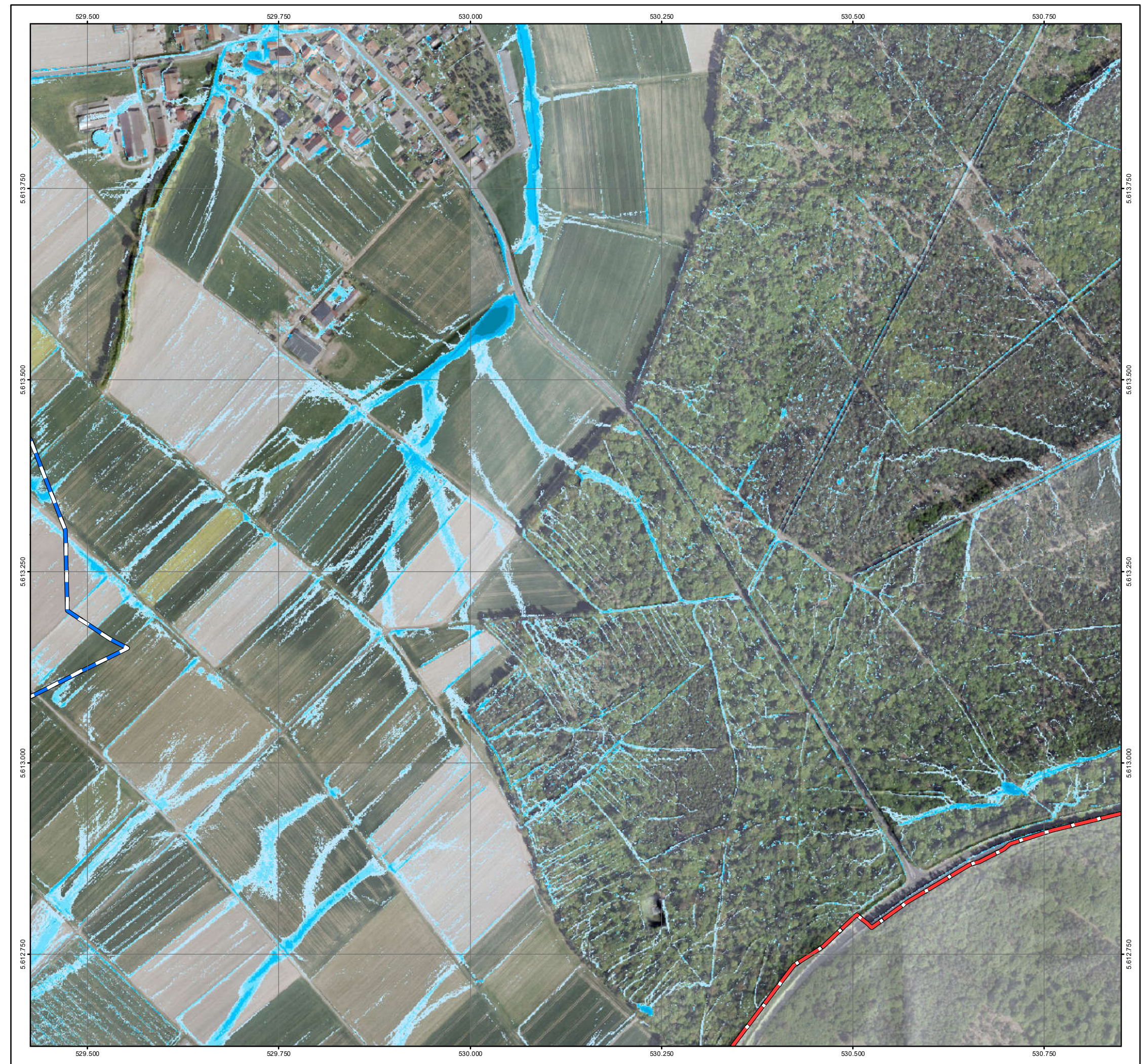
Bearbeiter:
 Ruiz Rodriguez + Zeisler + Blank, GbR
 Ingenieurgemeinschaft für
 Wasserbau und Wasserwirtschaft
 Mühlhohle 2, 65205 Wiesbaden-Erbenheim

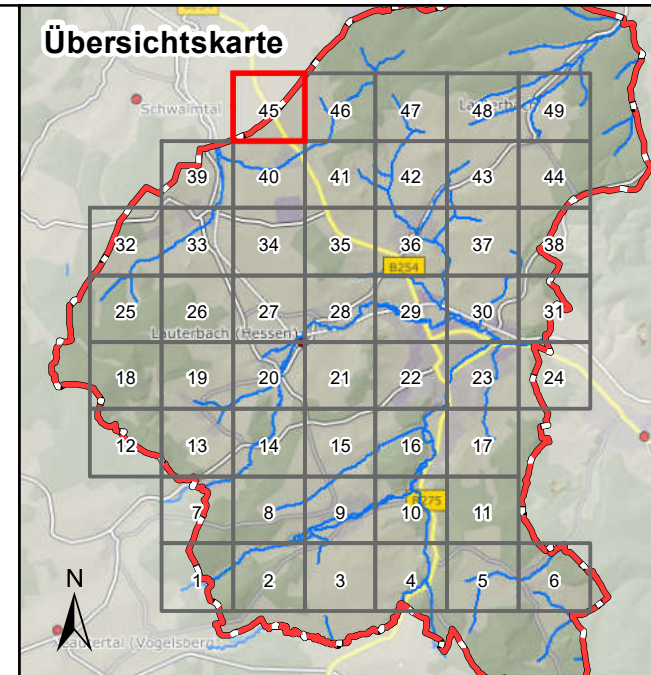


Projekt:
**Starkregengefahrenkarten
 für die Kreisstadt Lauterbach**

Plandarstellung:
**Starkregengefahrenkarten
 RADOLAN**

Maßstab: 1 : 5.000	Datum: April 2023	Blattschnitt: 44
-----------------------	----------------------	---------------------





Legende

Überflutungsflächen / -tiefen (Starkregen)


- 0,03 - 0,05 m
- 0,05 - 0,10 m
- 0,10 - 0,25 m
- 0,25 - 0,50 m
- > 0,50 m

Grenzen


- Stadtgrenze
- Einzugsgebiete Lauterbach
- Fließgewässer

Datengrundlage: Hessische Verwaltung für Bodenmanagement und Geoinformation
 Gefördert durch das Hessische Ministerium für Umwelt, Klimaschutz, Landwirtschaft und Verbraucherschutz (HMUKLV) aus dem Landesprogramm zur „Förderung von kommunalen Klimaschutz- und Klimaanpassungsprojekten sowie von kommunalen Informationsinitiativen“

Auftraggeber:
Magistrat der Kreisstadt Lauterbach
 Marktplatz 14
 36341 Lauterbach



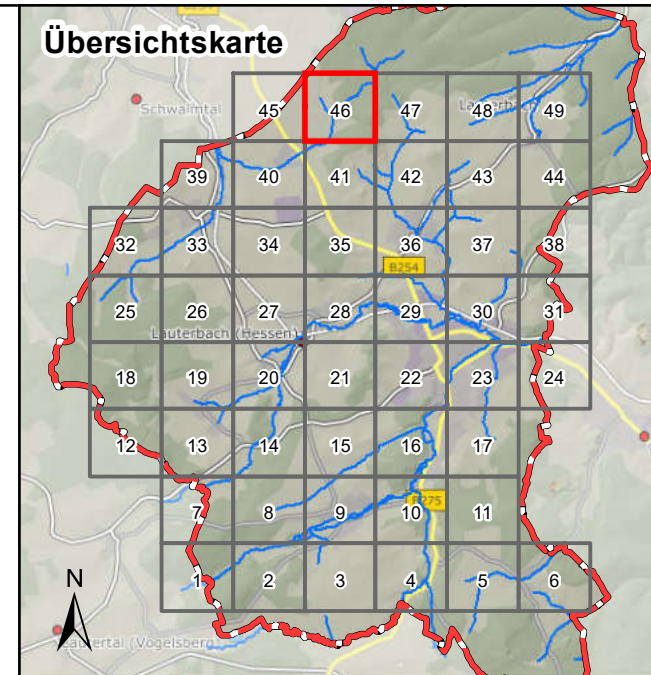
Bearbeiter:
 Ruiz Rodriguez + Zeisler + Blank, GbR
 Ingenieurgemeinschaft für
 Wasserbau und Wasserwirtschaft
 Mühlhohle 2, 65205 Wiesbaden-Erbenheim



Projekt:
**Starkregengefahrenkarten
 für die Kreisstadt Lauterbach**






Plandarstellung:
**Starkregengefahrenkarten
 RADOLAN**


Maßstab: 1 : 5.000	Datum: April 2023	Blattschnitt: 45
-----------------------	----------------------	---------------------




Legende




Überflutungsflächen / -tiefen (Starkregen)

-  0,03 - 0,05 m
-  0,05 - 0,10 m
-  0,10 - 0,25 m
-  0,25 - 0,50 m
-  > 0,50 m

Gesetzliches Überschwemmungsgebiet HQ100 (festgesetzt) 

Gesetzliches Überschwemmungsgebiet HQ100 (ungeprüft) 

Grenzen

-  Stadtgrenze
-  Einzugsgebiete Lauterbach
-  Fließgewässer

0 100 250 Meter

Datengrundlage: Hessische Verwaltung für Bodenmanagement und Geoinformation

Gefördert durch das Hessische Ministerium für Umwelt, Klimaschutz, Landwirtschaft und Verbraucherschutz (HMUKLV) aus dem Landesprogramm zur „Förderung von kommunalen Klimaschutz- und Klimaanpassungsprojekten sowie von kommunalen Informationsinitiativen“

Auftraggeber:
Magistrat der Kreisstadt Lauterbach
 Marktplatz 14
 36341 Lauterbach



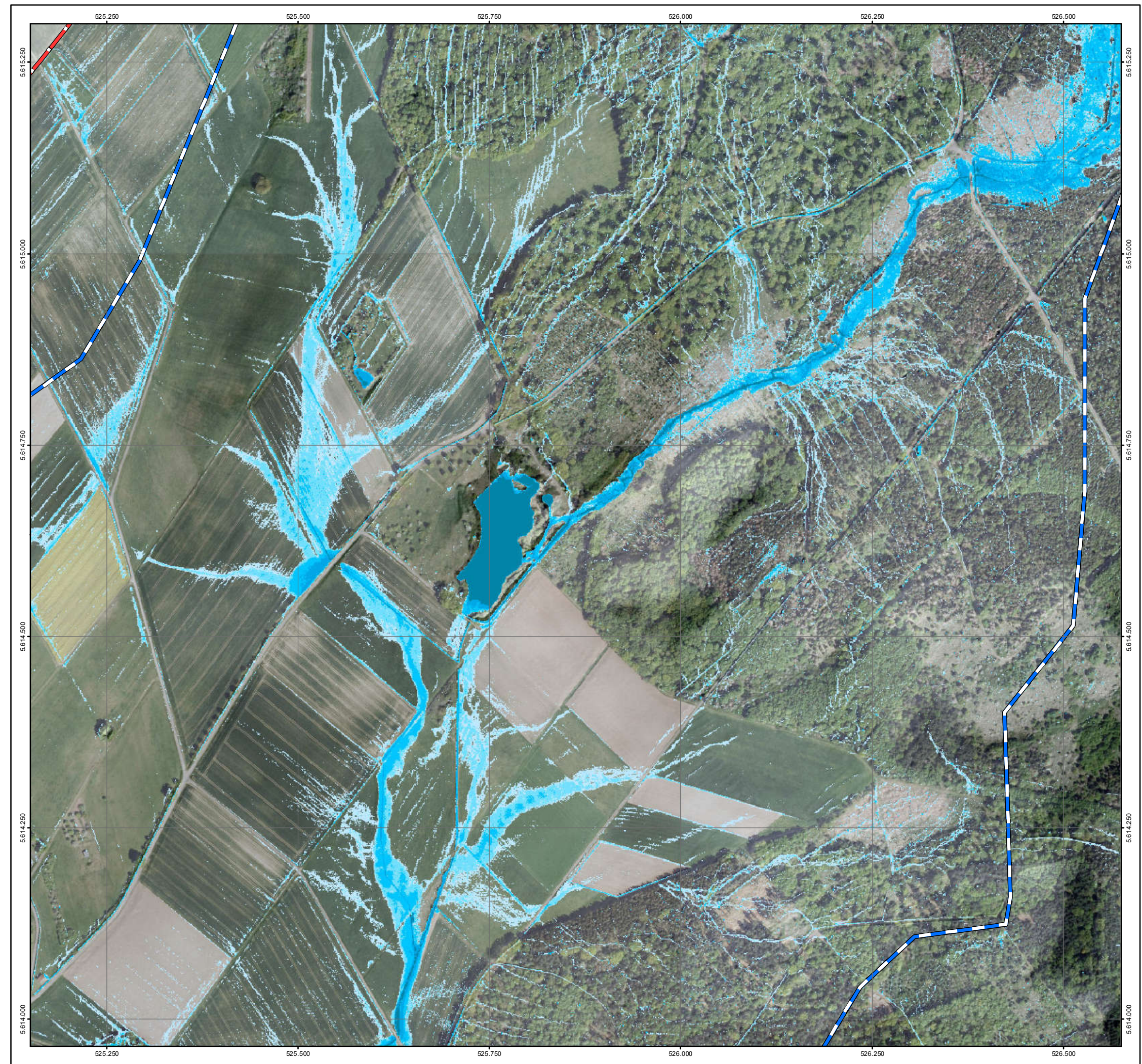
Bearbeiter:
 Ruiz Rodriguez + Zeisler + Blank, GbR
 Ingenieurgemeinschaft für
 Wasserbau und Wasserwirtschaft
 Mühlhohle 2, 65205 Wiesbaden-Erbenheim

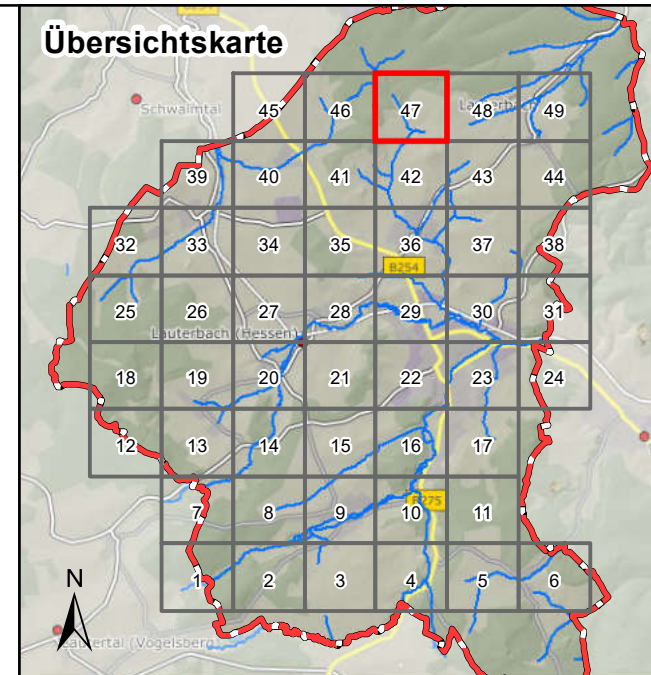


Projekt:
**Starkregengefahrenkarten
 für die Kreisstadt Lauterbach**

Plandarstellung:
**Starkregengefahrenkarten
 RADOLAN**






Maßstab: 1 : 5.000	Datum: April 2023	Blattschnitt: 46
-----------------------	----------------------	---------------------










Legende

Überflutungsflächen / -tiefen (Starkregen)

-  0,03 - 0,05 m
-  0,05 - 0,10 m
-  0,10 - 0,25 m
-  0,25 - 0,50 m
-  > 0,50 m

Gesetzliches Überschwemmungsgebiet HQ100 (festgesetzt)
 Gesetzliches Überschwemmungsgebiet HQ100 (festgesetzt)
 Gesetzliches Überschwemmungsgebiet HQ100 (ungeprüft)

Grenzen

-  Stadtgrenze
-  Einzugsgebiete Lauterbach
-  Fließgewässer

0 100 250 Meter

Datengrundlage: Hessische Verwaltung für Bodenmanagement und Geoinformation
 Gefördert durch das Hessische Ministerium für Umwelt, Klimaschutz, Landwirtschaft und Verbraucherschutz (HMUKLV) aus dem Landesprogramm zur „Förderung von kommunalen Klimaschutz- und Klimaanpassungsprojekten sowie von kommunalen Informationsinitiativen“

Auftraggeber:
Magistrat der Kreisstadt Lauterbach
 Marktplatz 14
 36341 Lauterbach



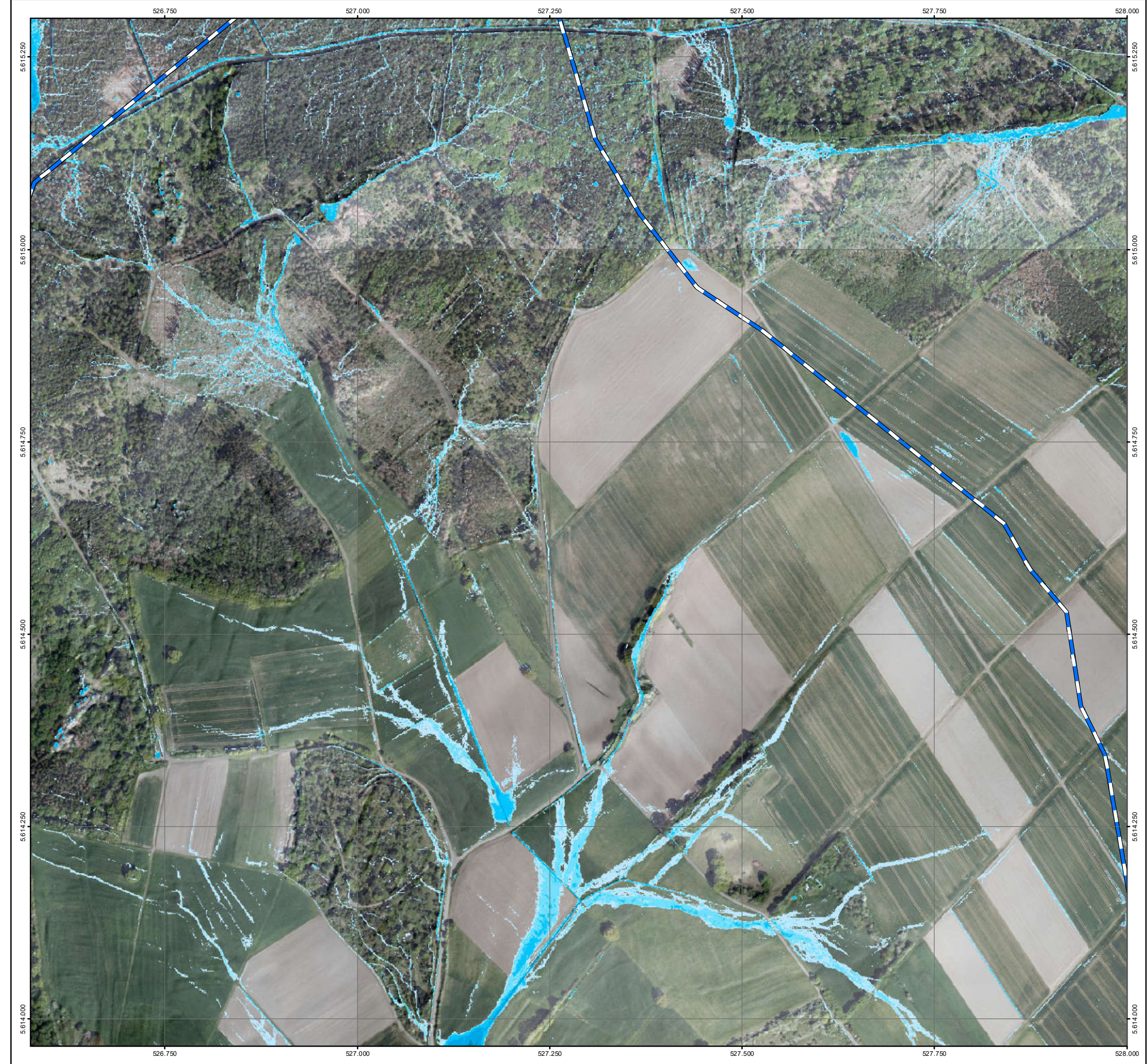
Bearbeiter:
 Ruiz Rodriguez + Zeisler + Blank, GbR
 Ingenieurgemeinschaft für
 Wasserbau und Wasserwirtschaft
 Mühlhohle 2, 65205 Wiesbaden-Erbenheim

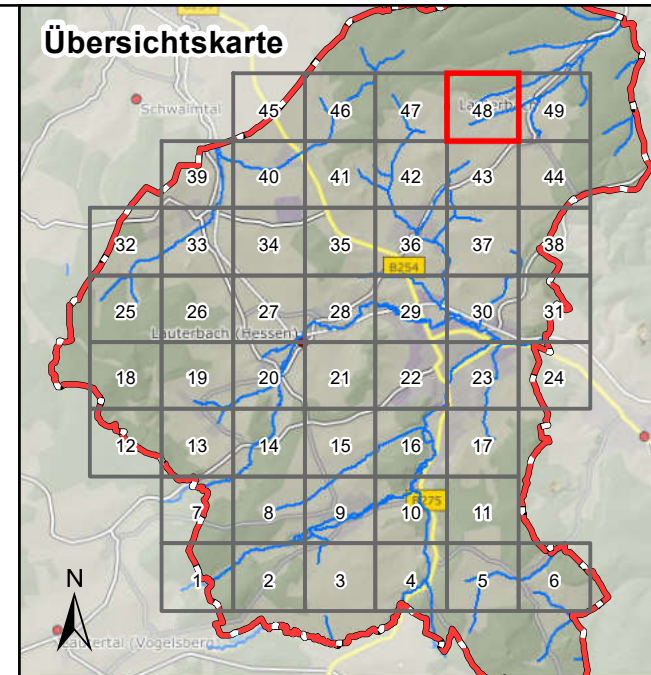


Projekt:
**Starkregengefahrenkarten
 für die Kreisstadt Lauterbach**

Plandarstellung:
**Starkregengefahrenkarten
 RADOLAN**

Maßstab: 1 : 5.000	Datum: April 2023	Blattschnitt: 47
-----------------------	----------------------	---------------------





Legende

Überflutungsflächen / -tiefen (Starkregen)

-  0,03 - 0,05 m
-  0,05 - 0,10 m
-  0,10 - 0,25 m
-  0,25 - 0,50 m
-  > 0,50 m

Grenzen

-  Stadtgrenze
-  Einzugsgebiete Lauterbach
-  Fließgewässer

Datengrundlage: Hessische Verwaltung für Bodenmanagement und Geoinformation
 Gefördert durch das Hessische Ministerium für Umwelt, Klimaschutz, Landwirtschaft und Verbraucherschutz (HMUKLV) aus dem Landesprogramm zur „Förderung von kommunalen Klimaschutz- und Klimaanpassungsprojekten sowie von kommunalen Informationsinitiativen“

Auftraggeber:
Magistrat der Kreisstadt Lauterbach
 Marktplatz 14
 36341 Lauterbach



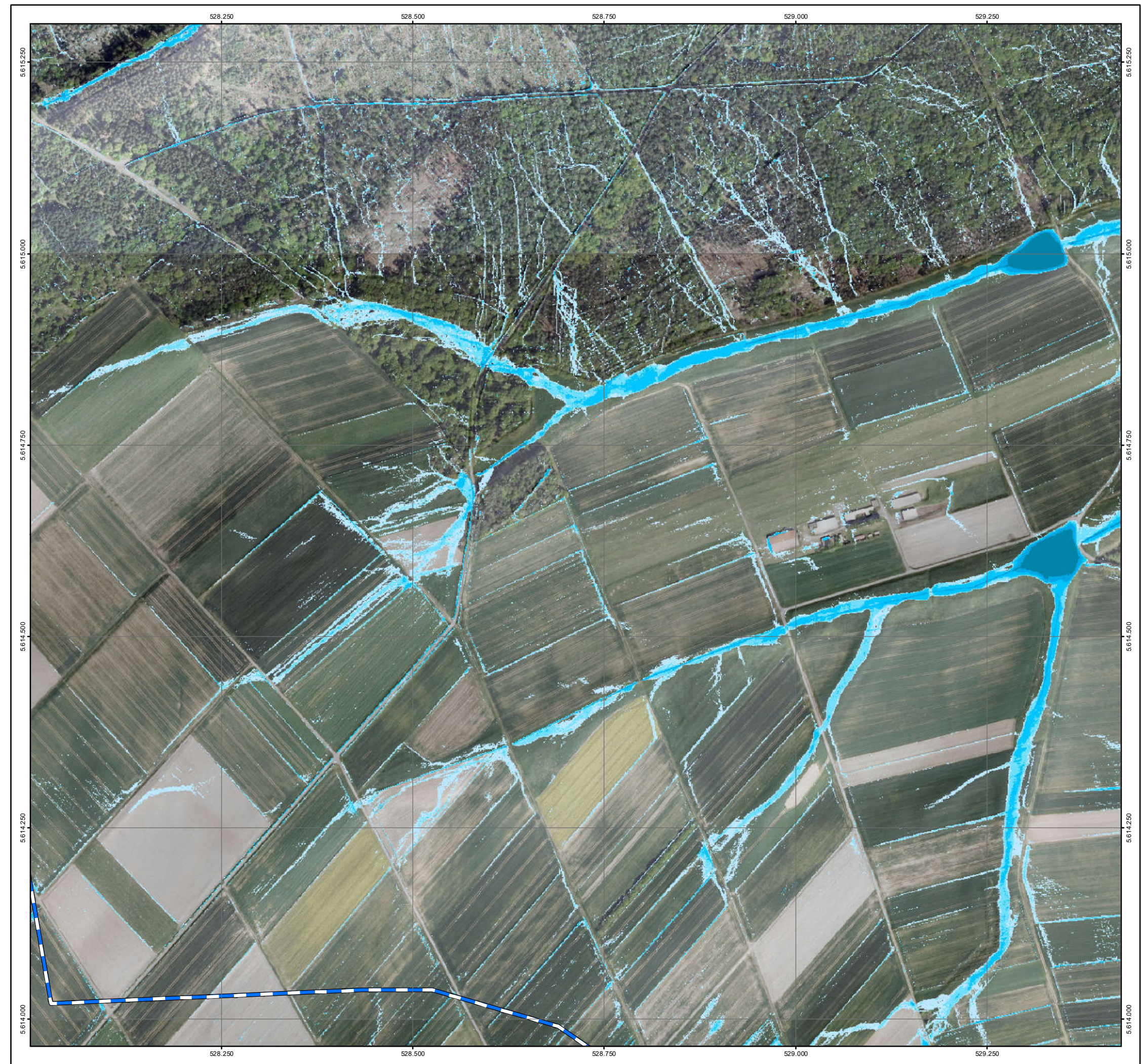
Bearbeiter:
 Ruiz Rodriguez + Zeisler + Blank, GbR
 Ingenieurgemeinschaft für
 Wasserbau und Wasserwirtschaft
 Mühlhohle 2, 65205 Wiesbaden-Erbenheim

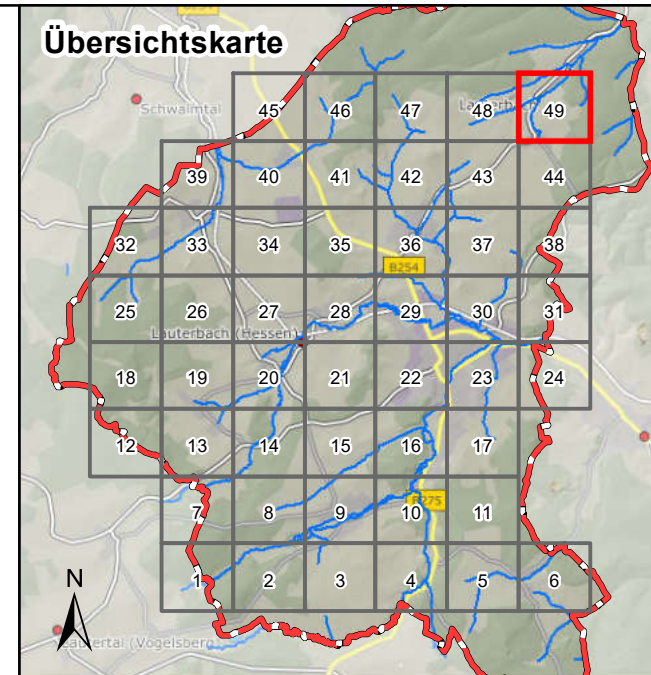


Projekt:
**Starkregengefahrenkarten
 für die Kreisstadt Lauterbach**

Plandarstellung:
**Starkregengefahrenkarten
 RADOLAN**

Maßstab: 1 : 5.000	Datum: April 2023	Blattschnitt: 48
-----------------------	----------------------	---------------------







Legende

Überflutungsflächen / -tiefen (Starkregen)

-  0,03 - 0,05 m
-  0,05 - 0,10 m
-  0,10 - 0,25 m
-  0,25 - 0,50 m
-  > 0,50 m

Gesetzliches Überschwemmungsgebiet HQ100 (festgesetzt)
 Gesetzliches Überschwemmungsgebiet HQ100 (festgesetzt)
 Gesetzliches Überschwemmungsgebiet HQ100 (ungeprüft)

Grenzen

-  Stadtgrenze
-  Einzugsgebiete Lauterbach
-  Fließgewässer

0 100 250 Meter

Datengrundlage: Hessische Verwaltung für Bodenmanagement und Geoinformation
 Gefördert durch das Hessische Ministerium für Umwelt, Klimaschutz, Landwirtschaft und Verbraucherschutz (HMUKLV) aus dem Landesprogramm zur „Förderung von kommunalen Klimaschutz- und Klimaanpassungsprojekten sowie von kommunalen Informationsinitiativen“

Auftraggeber:
Magistrat der Kreisstadt Lauterbach
 Marktplatz 14
 36341 Lauterbach



Bearbeiter:
 Ruiz Rodriguez + Zeisler + Blank, GbR
 Ingenieurgemeinschaft für
 Wasserbau und Wasserwirtschaft
 Mühlhohle 2, 65205 Wiesbaden-Erbenheim



Projekt:
**Starkregengefahrenkarten
 für die Kreisstadt Lauterbach**

Plandarstellung:
**Starkregengefahrenkarten
 RADOLAN**

Maßstab: 1 : 5.000	Datum: April 2023	Blattschnitt: 49
-----------------------	----------------------	---------------------

